

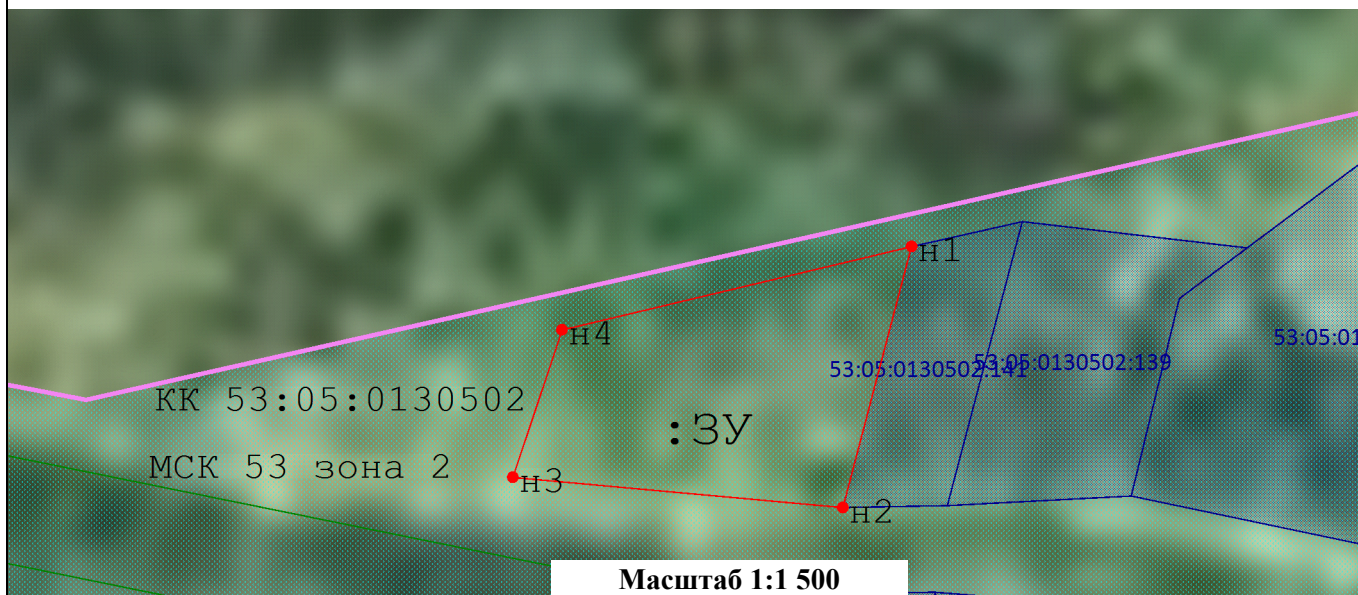
(наименование документа об утверждении, включая наименования органов государственной власти или органов местного самоуправления, принявших решение об утверждении схемы или подписавших соглашение о перераспределении земельных участков)

от _____ № _____





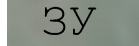


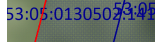
Схема расположения земельного участка или земельных участков на кадастровом плане территории

Система координат:	
Условный номер земельного участка	:ЗУ1 <i>(указывается в случае, если предусматривается образование двух и более земельных участков)</i>
Площадь земельного участка	2 665 М ² <i>(указывается проектная площадь образуемого земельного участка, вычисленная с использованием технологических и программных средств, в том числе размещенных на официальном сайте федерального органа исполнительной власти, уполномоченного Правительством Российской Федерации на осуществление государственного кадастрового учета, государственной регистрации прав, ведение Единого государственного реестра недвижимости и предоставление сведений, содержащихся в Едином государственном реестре недвижимости, в информационно-телекоммуникационной сети "Интернет" (далее - официальный сайт), с округлением до 1 квадратного метра. Указанное значение площади земельного участка может быть уточнено при проведении кадастровых работ не более чем на десять процентов)</i>

Обозначение характерных точек границ	Координаты		Обозначение характерных точек границ	Координаты	
	X	Y		X	Y
н1	458 024,36	2 283 753,95	н4	458 007,84	2 283 684,63
н2	457 972,63	2 283 740,32	н1	458 024,36	2 283 753,95
н3	457 978,62	2 283 674,89			



Условные обозначения:

-  - вновь образованная точка сведения о которой достаточны для определения ее местоположения
-  - граница кадастрового квартала
-  - вновь образованная часть границы сведения о которой достаточны для определения ее местоположения
-  - существующая часть границы, имеющиеся в ЕГРН сведения о которой достаточны для определения ее местоположения
-  - условное обозначение образуемого земельного участка
-  - кадастровый квартал
-  - система координат
-  - кадастровый номер зу сведения о котором есть в егРН