

Утверждена

(наименование документа об утверждении, включая
наименования)

органов государственной власти или органов местного

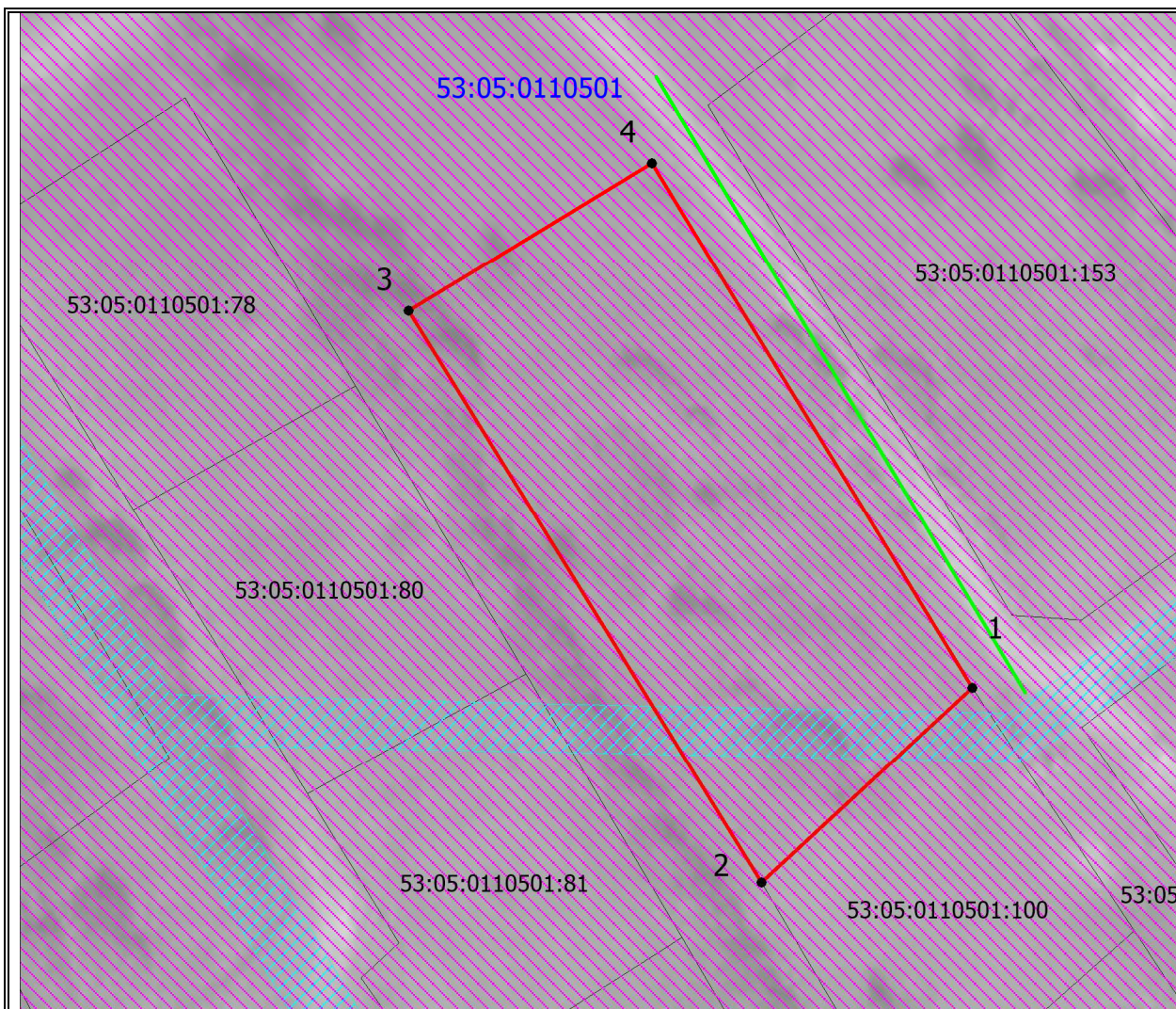
самоуправления, принявших решение об утверждении
схемы

или подписавших соглашение о перераспределении
земельных участков)

от _____ № _____

Схема расположения земельного участка или земельных участков на кадастровом плане территории





Условный номер земельного участка _____ (указывается в случае, если предусматривается образование двух и более земельных участков)		
Площадь земельного участка <u>1300</u> м ² (указывается проектная площадь образуемого земельного участка, вычисленная с использованием технологических и программных средств, в том числе размещенных на официальном сайте федерального органа исполнительной власти, уполномоченного Правительством Российской Федерации на осуществление государственного кадастрового учета, государственной регистрации прав, ведение Единого государственного реестра недвижимости и предоставление сведений, содержащихся в Едином государственном реестре недвижимости, в информационно-телекоммуникационной сети "Интернет" (далее - официальный сайт), с округлением до 1 квадратного метра. Указанное значение площади земельного участка может быть уточнено при проведении кадастровых работ не более чем на десять процентов)		
Обозначение характерных точек границ	Координаты , м (указываются в случае подготовки схемы расположения земельного участка с использованием технологических и программных средств, в том числе размещенных на официальном сайте. Значения координат, полученные с использованием указанных технологических и программных средств, указываются с округлением до 0,01 метра)	
	X	Y
1	2	3
1	487057,58	2281673,45
2	487040,95	2281655,82
3	487088,91	2281625,47
4	487101,61	2281645,89
1	487057,58	2281673,45



Масштаб 1: 600

Система координат МСК53

Условные обозначения:

-  граница образуемого земельного участка
-  доступ к образуемому земельному участку
-  ЗОУИТ53:05-6.1170
-  ЗОУИТ53:05-6.89, ЗОУИТ53:00-6.161, ЗОУИТ53:05-6.627