



**Российская Федерация**  
**Новгородская область**  
**АДМИНИСТРАЦИЯ ДЕМЯНСКОГО МУНИЦИПАЛЬНОГО ОКРУГА**  
**ПОСТАНОВЛЕНИЕ**

23.10.2024 № 1790

р.п. Демянск

**Об установлении публичного сервитута**

В соответствии с главой V.7 Земельного кодекса Российской Федерации, Федеральными законами от 25.10.2001 № 137-ФЗ «О введении в действие Земельного кодекса Российской Федерации», от 06.10.2003 № 131-ФЗ «Об общих принципах организации местного самоуправления в Российской Федерации», приказом Росреестра от 19.04.2022 № П/0150 «Об утверждении требований к форме ходатайства об установлении публичного сервитута, содержанию обоснования необходимости установления публичного сервитута», на основании ходатайства Акционерного общества «Газпром газораспределение Великий Новгород» от 17.09.2024 б/н (далее АО «Газпром газораспределение Великий Новгород»), ОГРН 1025300780812, ИНН 5321039753, графического описания местоположения границ публичного сервитута, публикации на официальном сайте муниципального образования Демянского муниципального округа от 03.10.2024 года, и ввиду отсутствия заявлений иных лиц, являющихся правообладателями земельных участков об учете их прав (обременений прав) в период публикации сообщения о возможном установлении публичного сервитута, Администрация Демянского муниципального округа

**ПОСТАНОВЛЯЕТ:**

1. Установить публичный сервитут в пользу АО «Газпром газораспределение Великий Новгород» для целей строительства, реконструкции, эксплуатации, капитального ремонта линейного объекта системы газоснабжения – Газопровод к жилому дому блокированной застройки по адресу: Новгородская область, п. Демянск,

ул. Энергетиков, д. 21, кв. 2, КН ЗУ 53:05:0010327:22, в отношении частей земельных участков и земель, государственная собственность на которые не разграничена, а именно:

1.1. земельного участка (части земельного участка) с кадастровым номером 53:05:0000000:2617 – адрес: Российская Федерация, Новгородская область, Демянский муниципальный район, Демянское городское поселение, рабочий поселок Демянск, земельный участок 4, на данном участке расположена автомобильная дорога Демянск - Вотolino, испрашиваемая площадь публичного сервитута – 8 кв.м.

1.2. в отношении неразграниченных земель, расположенных в границах кадастрового квартала 53:05:0010327 – адрес: Российская Федерация, Новгородская область, Демянский муниципальный округ, рабочий поселок Демянск, общая испрашиваемая площадь публичного сервитута – 5 кв.м.

2. Утвердить прилагаемые границы публичного сервитута.

3. Срок публичного сервитута – 49 (сорок девять) лет.

4. Порядок установления зон с особыми условиями использования территорий и содержание ограничений прав на земельные участки в границах таких зон установлен Постановлением Правительства Российской Федерации от 08.09.2017 № 1083 «Об утверждении Правил охраны магистральных газопроводов и о внесении изменений в Положение о представлении в федеральный орган исполнительной власти (его территориальные органы), уполномоченный Правительством Российской Федерации на осуществление государственного кадастрового учета, государственной регистрации прав, ведение Единого государственного реестра недвижимости и предоставление сведений, содержащихся в Едином государственном реестре недвижимости, федеральными органами исполнительной власти, органами государственной власти субъектов Российской Федерации и органами местного самоуправления дополнительных сведений, воспроизводимых на публичных кадастровых картах».

5. АО «Газпром газораспределение Великий Новгород» обязано заключить в письменной форме соглашение об осуществлении публичного сервитута с землепользователем (правообладателем) земельного участка с кадастровым номером 53:05:0000000:2617, в котором будет определен размер платы за публичный сервитут, порядок и срок её внесения.

5.1. В соответствии со статьей 39.46 Земельного кодекса Российской Федерации плата за публичный сервитут в отношении земельных участков, находящихся в государственной или муниципальной собственности и не обремененного правами третьих лиц, устанавливается в размере 0,01 процента кадастровой стоимости такого земельного участка за каждый год

использования этого земельного участка. При этом плата за публичный сервитут, установленный на три года и более, не может быть менее чем 0,1 процента кадастровой стоимости земельного участка, обремененного сервитутом, за весь срок сервитута.

5.2. Размер платы за земли, государственная собственность на которые не разграничена, указанные в подпункте 1.2 пункта 1 постановления, за весь срок действия публичного сервитута, составляет в сумме 0 руб. 66 коп.:

за земли, государственная собственность на которые не разграничена:

5 кв.м. (S) x 26,95 руб/кв.м. (СПКС) x 0,01% x 49 лет = 0 руб. 66 коп.,

где: S –общая площадь земель

СПКС – средний показатель кадастровой стоимости земель, государственная собственность на которые не разграничена, по муниципальному району (в соответствии с приложением 2 к постановлению министерства строительства, архитектуры и имущественных отношений Новгородской области от 23.11.2022 № 22 (по сегментам)).

Обладатель публичного сервитута обязан внести плату за публичный сервитут, установленный в отношении земель, государственная собственность на которые не разграничена и находящихся в муниципальной собственности, в рублях Российской Федерации, посредством перечисления денежных средств единовременным платежом не позднее шести месяцев со дня принятия решения об установлении публичного сервитута по следующим реквизитам:

в части земельных участков и земель, государственная собственность на которые не разграничена, по Демянскому муниципальному округу

Получатель:

Управление Федерального казначейства по Новгородской области  
(Администрация Демянского муниципального округа, л/с 04503ИЧ6V10)

р/с 03100643000000015000

Банк: ОТДЕЛЕНИЕ НОВГОРОД БАНКА РОССИИ// УФК ПО НОВГОРОДСКОЙ  
ОБЛАСТИ г. Великий Новгород

к/с 40102810145370000042

БИК 014959900

КБК 70311105312140000120

6. Возмещение правообладателям земельных участков убытков, причиненных пользованием публичного сервитута, осуществляется в порядке, предусмотренным действующим законодательством Российской Федерации.

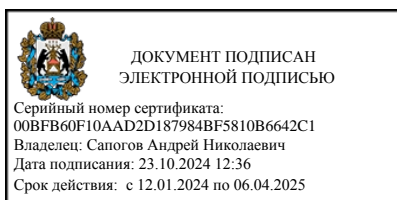
7. АО «Газпром газораспределение Великий Новгород» привести земельные участки в состояние, пригодное для их использования в соответствии с разрешенным использованием, в срок не позднее чем три месяца после завершения строительства, капитального или текущего ремонта, реконструкции, эксплуатации, консервации, сноса инженерного сооружения, для размещения которого был установлен публичный сервитут.

8. Публичный сервитут считается установленным со дня внесения сведений о нем в Единый государственный реестр недвижимости.

9. Владелец публичного сервитута вправе приступить к осуществлению публичного сервитута со дня внесения сведений о публичном сервитуте в Единый государственный реестр недвижимости.

10. Опубликовать настоящее постановление в Информационном Бюллетене Демянского муниципального округа и разместить на официальном сайте Администрации Демянского муниципального округа.

**Глава округа**



**А.Н. Сапогов**

**УТВЕРЖДЕНЫ**  
постановлением Администрации  
округа от 23.10.2024 № 1790

**Границы публичного сервитута**

ГРАФИЧЕСКОЕ ОПИСАНИЕ

местоположения границ населенных пунктов, территориальных зон, особо охраняемых  
природных территорий, зон с особыми условиями использования территории

Публичный сервитут объекта газоснабжения: "Газопровод к жилому дому блокированной застройки по адресу:  
Новгородская область, п. Демянск, ул. Энергетиков, д.21, кв.2 КН ЗУ 53:05:0010327:22"

(наименование объекта, местоположение границ которого описано (далее - объект)

Раздел 1

Сведения об объекте		
N п/п	Характеристики объекта	Описание характеристик
1	2	3
1	Местоположение объекта	Новгородская область, Демянский р-н, Демянск рп
2	Площадь объекта ± величина погрешности определения площади ( $P \pm \Delta P$ ), м <sup>2</sup>	13 ± 1
3	Иные характеристики объекта	<p>1. Иные идентифицирующие сведения: Публичный сервитут устанавливается для осуществления деятельности акционерного общества "Газпром газораспределение Великий Новгород" на частях земельных участков с кадастровыми номерами 53:05:0000000:2617 в целях строительства и эксплуатации газопровода к индивидуальному жилому дому, расположенному по адресу: Новгородская область, п. Демянск, ул. Энергетиков, д.21, кв.2 КН ЗУ 53:05:0010327:22. Владелец публичного сервитута Акционерное общество "Газпром газораспределение Великий Новгород" (ИНН 5321039753, ОГРН 1025300780812) почтовый адрес: 173015, Великий Новгород, улица Загородная, дом 2, корпус 2; эл. адрес post@oblgas.natm.ru</p> <p>2. Цель установления публичного сервитута: Иное</p> <p>3. Срок публичного сервитута: Продолжительность: 49</p> <p>4. Описание иной цели: строительства, реконструкции, эксплуатации, капитального ремонта линейного объекта системы газоснабжения</p>

## Раздел 2

Сведения о местоположении границ объекта					
1. Система координат МСК-53, зона 2					
2. Сведения о характерных точках границ объекта					
Обозначение характерных точек границ	Координаты, м		Метод определения координат характерной точки	Средняя квадратическая погрешность положения характерной точки (M), м	Описание обозначения точки на местности (при наличии)
	X	Y			
1	2	3	4	5	6
1	477916.88	2249890.71	Аналитический метод	0.1	-
2	477918.44	2249892.78	Аналитический метод	0.1	-
3	477914.60	2249895.99	Аналитический метод	0.1	-
4	477913.01	2249893.88	Аналитический метод	0.1	-
1	477916.88	2249890.71	Аналитический метод	0.1	-
3. Сведения о характерных точках части (частей) границы объекта					
Обозначение характерных точек части границы	Координаты, м		Метод определения координат характерной точки	Средняя квадратическая погрешность положения характерной точки (M), м	Описание обозначения точки на местности (при наличии)
	X	Y			
1	2	3	4	5	6
-	-	-	-	-	-










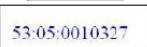
Раздел 4

План границ объекта



Масштаб 1:500

Используемые условные знаки и обозначения:

-  Характерная точка границы объекта
-  Надписи номеров характерных точек границы объекта
-  Образующая граница объекта
-  Граница охранной зоны
-  Часть границы, сведения ЕГРН о которой позволяют однозначно определить ее положение на местности
-  Надписи кадастрового номера земельного участка
-  Граница кадастрового квартала
-  Обозначение кадастрового квартала

Подпись



Зирзанина М. В.

Дата 16 сентября 2024 г.

Место для оттиска печати (при наличии) лица, составившего описание местоположения границ объекта



