

АДМИНИСТРАЦИЯ ДЕМЯНСКОГО МУНИЦИПАЛЬНОГО РАЙОНА



**ДИЗАЙН-ПРОЕКТ
ОБЩЕСТВЕННОЙ ТЕРРИТОРИИ**

***п. Демянск ремонт пешеходной дорожки по ул. 1 Мая от дома № 61
(гостиница) до дома № 55 (магазин «Автомилот»)***

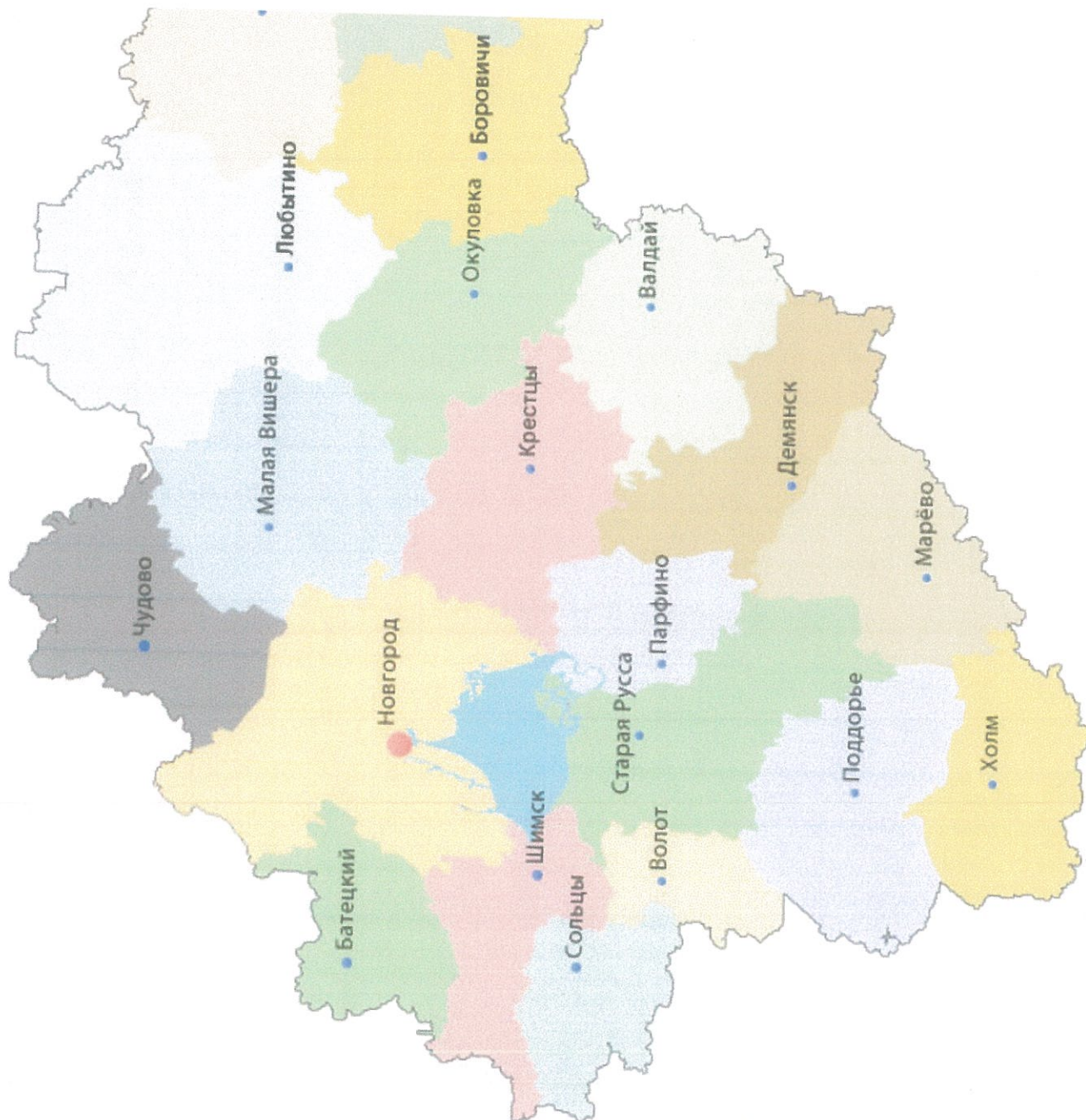
2021 г.

Демянск - расположен на юге области, на реке Явонь (бассейн озера Ильмень), в 181 км от Великого Новгорода, в 41 км к югу от железнодорожной станции Лычково (на линии Старая Русса — Бологое-Московское).

Первое летописное упоминание о Демянске относятся к 1406 году, когда он фигурирует в «Списке русских городов дальних и ближних» как городок Демон

Численность населения – 4300 жителей

Площадь -



КАРТА-СХЕМА ЗНАЧЕНИЯ ТЕРРИТОРИИ В СИСТЕМЕ ОБЩЕСТВЕННЫХ ПРОСТРАНСТВ

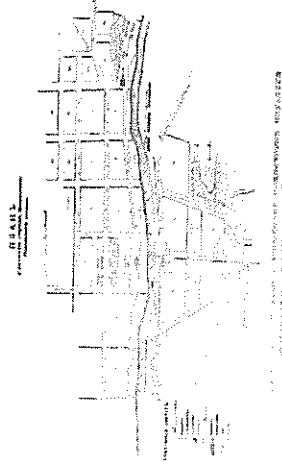





Пешеходная дорожка расположена внутри центральной части поселка, являясь одной из основных пешеходных территорий. Вдоль нее располагаются торговые и социальные объекты.

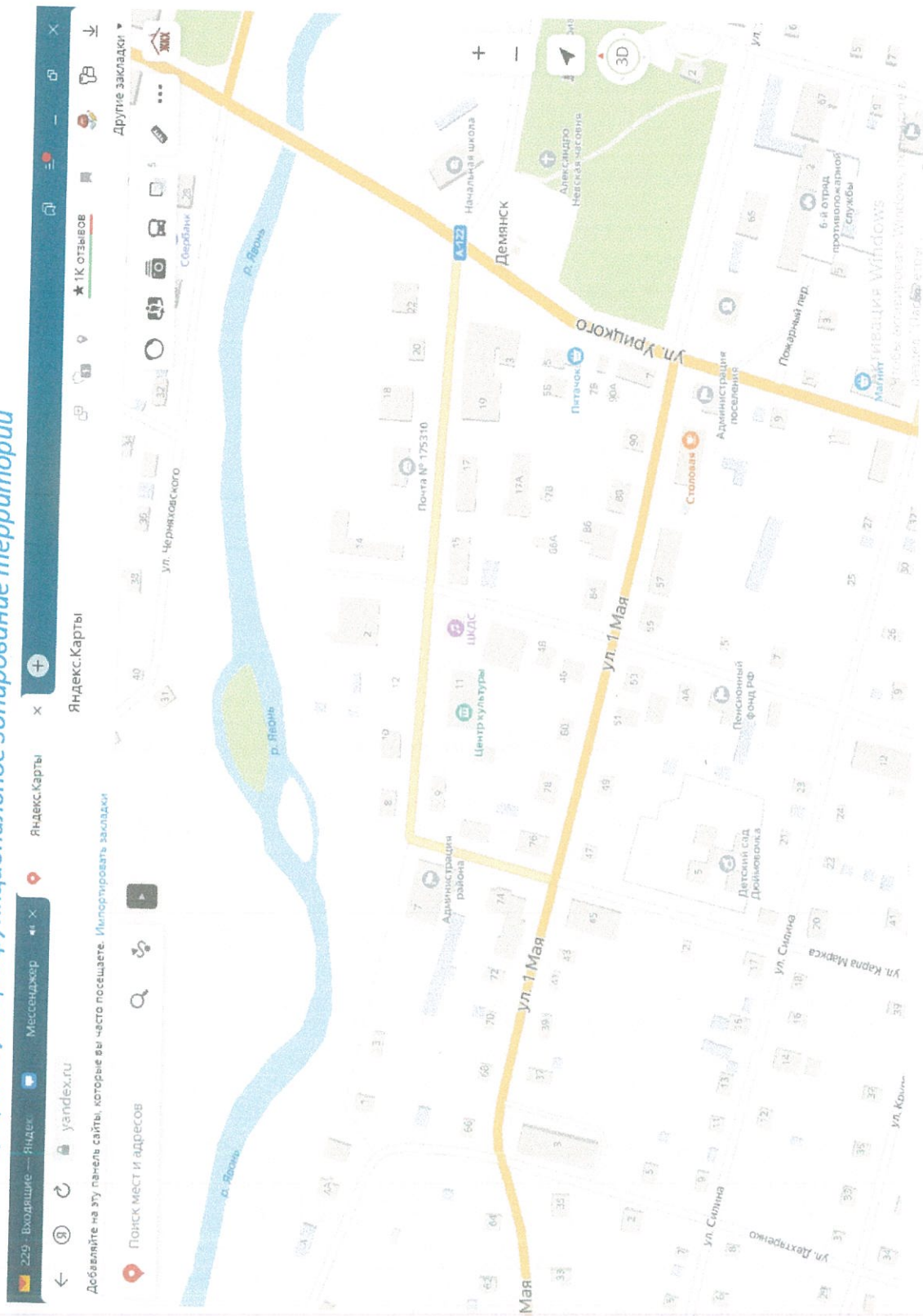
Историческая справка

- В 1824 году императорским указом учреждался новый уездный город – Демянск. Новому городу назначалось «строиться...по обе стороны реки Явони, которая и разделяет город на две части, между которыми по обеим сторонам реки Явони будет главная городская площадь. На одной стороне площади положены места для присутственных мест и разных казенных зданий, по другой – Гостиный двор и Соборная Церковь. На главной площади назначены каменные 2-х этажные обывательские дома. По главным улицам, т.е. по которым пролегают дороги в соседственные города и набережным у р. Явони—1-этажные.
1865 год – Демянск размещен на обоих берегах р. Явони. Основная часть города с центральной Соборной площади лежит на левом берегу. Застройка отделена от реки зеленой полосой приобремененного парка – на обоих берегах. Четкая сетка улиц – протяженных вдоль набережных и коротких – поперечных безымянных переулков делит городскую территорию на небольшие прямоугольные кварталы. Все общественные здания – Собор, торговые ряды, присутственные учреждения – размещены на Соборной площади.
На месте существующей ул. 1Мая, где располагается объект, ранее располагалась Средняя Ладомирская улица – от нынешнего дома № 63 вниз по реке

Историческая застройка устья



Существующее функциональное зонирование территории



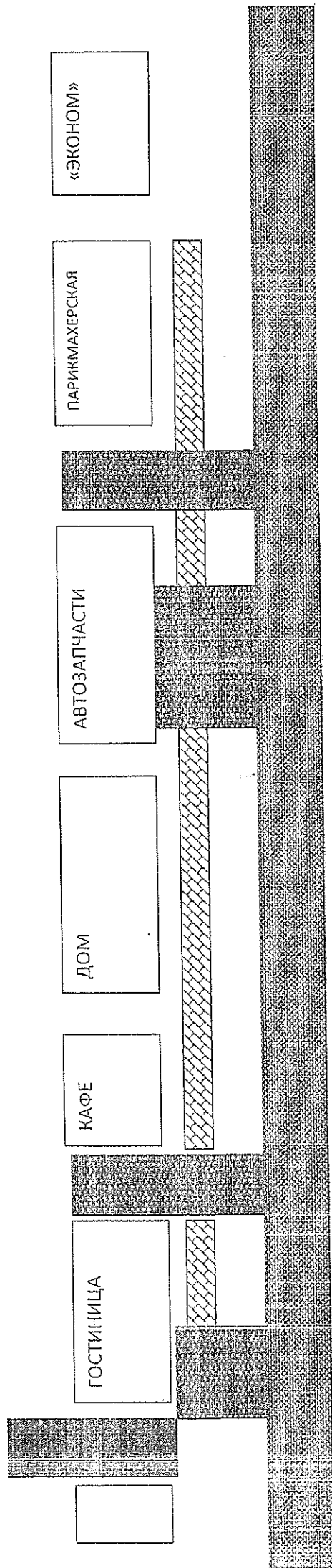
- 7 – Здание магазина
- 59 – Здание гостиницы, столовой
- 57 – Жилой дом
- 90- Жилой дом
- 84 – Жилой дом
- 86 – Жилой дом
- 55 – Здание магазина

Фото фиксация существующего состояния участка


В настоящее время твердое покрытие дорожки находится в ненормативном состоянии, ограждение поребриком отсутствует, из-за перепада уровня происходит застой дождевой воды. В период межсезонья на поверхности стоят лужи.



Протяженность пешеходной дорожки в плиточном исполнении 113,4 м ширина 2,6 м



Ведомость твердых дорожных покрытий

Назначение	Тип покрытий	Цвет	Внешний вид
Разделение пешеходной части и озеленения	Камни бортовые БР 100.20.8	Серый	
Пешеходная дорожка	Плитка тротуарная декоративная (брусчатка) «КИРПИЧИК» толщина 60 мм	серый	