

Утверждена

(наименование документа об утверждении, включая наименования органов государственной власти или

органов местного самоуправления, принявших решение об утверждении схемы или

подписавших соглашение о перераспределении земельных участков)




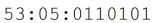






от _____ № _____

Схема расположения земельного участка или земельных участков на кадастровом плане территории

Площадь земельного участка _____ 2 221 м²																								
(указывается проектная площадь образуемого земельного участка, вычисленная с использованием технологических и программных средств, в том числе размещенных на официальном сайте федерального органа исполнительной власти, уполномоченного Правительством Российской Федерации на осуществление государственного кадастрового учета, государственной регистрации прав, ведение Единого государственного реестра недвижимости и предоставление сведений, содержащихся в Едином государственном реестре недвижимости, в информационно-телекоммуникационной сети "Интернет" (далее - официальный сайт), с округлением до 1 квадратного метра. Указанное значение площади земельного участка может быть уточнено при проведении кадастровых работ не более чем на десять процентов)																								
Обозначение характерных точек границ	Координаты, МСК-53 зона 2, м (указываются в случае подготовки схемы расположения земельного участка с использованием технологических и программных средств, в том числе размещенных на официальном сайте. Значения координат, полученные с использованием указанных технологических и программных средств, указываются с округлением до 0,01 метра)																							
	<table border="1"><thead><tr><th></th><th>X</th><th>Y</th></tr><tr><th>1</th><th>2</th><th>3</th></tr></thead><tbody><tr><td>н1</td><td>487 846,77</td><td>2 281 237,99</td></tr><tr><td>н2</td><td>487 847,67</td><td>2 281 295,79</td></tr><tr><td>н3</td><td>487 833,83</td><td>2 281 299,82</td></tr><tr><td>н4</td><td>487 808,49</td><td>2 281 297,25</td></tr><tr><td>н5</td><td>487 808,49</td><td>2 281 244,02</td></tr><tr><td>н1</td><td>487 846,77</td><td>2 281 237,99</td></tr></tbody></table>		X	Y	1	2	3	н1	487 846,77	2 281 237,99	н2	487 847,67	2 281 295,79	н3	487 833,83	2 281 299,82	н4	487 808,49	2 281 297,25	н5	487 808,49	2 281 244,02	н1	487 846,77
	X	Y																						
1	2	3																						
н1	487 846,77	2 281 237,99																						
н2	487 847,67	2 281 295,79																						
н3	487 833,83	2 281 299,82																						
н4	487 808,49	2 281 297,25																						
н5	487 808,49	2 281 244,02																						
н1	487 846,77	2 281 237,99																						



Условные обозначения:

-  - Вновь образованная часть границы, сведения о которой достаточны для определения ее местоположения
-  - Характерная точка границы, сведения о которой позволяют однозначно определить ее положение на местности
-  - Существующая часть границы, имеющиеся в ЕГРН сведения о которой достаточны для определения ее местоположения
-  53:05:0110101 - Кадастровый квартал
-  53:05:0110101:73 - Смежный земельный участок
-  6.1623
6.101 - Номер ЗОУИТ
-  - Граница зоны с особыми условиями использования территории (ЗОУИТ)
-  - Границы кадастрового квартала
-  - Границы населенного пункта
-  проезд проезд - Земли общего пользования (подъезд)