

## Утверждена

(наименование документа об утверждении, включая наименования органов государственной власти или

органов местного самоуправления, принявших решение об утверждении схемы или

подписавших соглашение о перераспределении земельных участков)

от \_\_\_\_\_ № \_\_\_\_\_










### Схема расположения земельного участка или земельных участков на кадастровом плане территории

<b>Условный номер земельного участка</b> _____	_____	
<small>(указывается в случае, если предусматривается образование двух и более земельных участков)</small>		
<b>Площадь земельного участка</b> _____	<b>4 962 м<sup>2</sup></b>	
<small>(указывается проектная площадь образуемого земельного участка, вычисленная с использованием технологических и программных средств, в том числе размещенных на официальном сайте федерального органа исполнительной власти, уполномоченного Правительством Российской Федерации на осуществление государственного кадастрового учета, государственной регистрации прав, ведение Единого государственного реестра недвижимости и предоставление сведений, содержащихся в Едином государственном реестре недвижимости, в информационно-телекоммуникационной сети "Интернет" (далее - официальный сайт), с округлением до 1 квадратного метра. Указанное значение площади земельного участка может быть уточнено при проведении кадастровых работ не более чем на десять процентов)</small>		
<b>Обозначение характерных точек границ</b>	<b>Координаты, МСК-53 зона 2, м</b>	
	<small>(указываются в случае подготовки схемы расположения земельного участка с использованием технологических и программных средств, в том числе размещенных на официальном сайте. Значения координат, полученные с использованием указанных технологических и программных средств, указываются с округлением до 0,01 метра)</small>	
<b>1</b>	<b>Х</b>	<b>У</b>
	<b>2</b>	<b>3</b>
н1	462 887,08	2 279 475,00
н2	462 931,91	2 279 443,69
н3	462 984,66	2 279 527,46
н4	462 938,87	2 279 549,14
н1	462 887,08	2 279 475,00



МСК-53 зона 2  
 Масштаб 1:1 200

**Условные обозначения:**

-  - границы земельного участка, сведения о которых сожержатся в ЕГРН
-  - надписи кадастрового номера земельного участка
-  - границы населенного пункта
-  - номер границы населенного пункта
-  - вновь образованная часть границы, сведения о которой достаточны для определения ее местоположения
-  - характерная точка контура земельного участка
-  - граница зоны с особыми условиями использования территории
-  - номер зоуит
-  - земли общего пользования, проезд, проход