

Заместителю главы администрации
МО Демянского муниципального
района Новгородской области

Шацкому А.А.

ООО «Геонизыскания»
Юр. адрес: 394087, г. Воронеж, ул. Ломоносова,
д. 117, помещение IX
ИНН/ КПП 3664078641/ 366601001 ОГРН 1063667298045
р/с 40702810702940019221 АО «АЛЬФА-БАНК», г. Москва
БИК 044525593 кор. счет 30101810200000000593
тел.: +7-960-100-11-13
e-mail: geodez036@bk.ru

Исх. 001-325 от 20.11.2023 г

Уведомление о соблюдении природоохранных мероприятий

Уважаемый Александр Анатольевич!

В настоящий момент для скважины № 1831, расположенной в Новгородской области д. Лаврово разрабатывается проект организации зоны санитарной охраны (ЗСО).

Информируем Вас о том, что частично земли МО Полновского сельского поселения попадают в границы третьего пояса ЗСО (пояса ограничений), в пределах которого вводятся особые правила и режим хозяйственного использования территорий, в соответствии с требованиями СанПиН 2.1.4.1110-02 «Зоны санитарной охраны источников водоснабжения и водопроводов питьевого назначения».

Целью мероприятий является сохранение постоянства природного состава подземных вод водоносного ордовикского горизонта путем устранения и предупреждения возможности ее загрязнения.

Согласно требованиям СанПиН 2.1.4.1110-02, в пределах *второго и третьего поясов ЗСО* водозабора необходимо осуществлять специальные мероприятия:


1. Выявление, тампонирующее или восстановление всех старых, бездействующих, дефектных или неправильно эксплуатируемых скважин, представляющих опасность в части возможности загрязнения водоносных горизонтов.

2. Бурение новых скважин и новое строительство, связанное с нарушением почвенного покрова, производится при обязательном согласовании с центром государственного санитарно-эпидемиологического надзора.

3. Запрещение закачки отработанных вод в подземные горизонты, подземного складирования твердых отходов и разработки недр земли.

4. Запрещение размещения складов горюче-смазочных материалов, ядохимикатов и минеральных удобрений, накопителей промстоков, шламохранилищ и других объектов, обуславливающих опасность химического загрязнения подземных вод.

Размещение таких объектов допускается в пределах третьего пояса ЗСО только при использовании защищенных подземных вод, при условии выполнения специальных мероприятий по защите водоносного горизонта от загрязнения при наличии санитарно-эпидемиологического заключения центра государственного санитарно-эпидемиологического надзора, выданного с учетом заключения органов геологического контроля.




К письму приложен план второго и третьего поясов ЗСО водозабора для хозяйственно-бытового и питьевого водоснабжения на спутниковой основе.

С уважением,

Генеральный директор ООО «Геоизыскания»



Макаренко А.В.



Заместителю главы администрации
МО Демянского муниципального
района Новгородской области

Шацкому А.А.

ООО «Геонзыскания»
Юр. адрес: 394087, г. Воронеж, ул. Ломоносова,
д. 117, помещение IX
ИНН/ КПП 3664078641/ 366601001 ОГРН 1063667298045
р/с 40702810702940019221 АО «АЛФА-БАНК», г. Москва
БИК 044525593 кор. счет 30101810200000000593
тел.: +7-960-100-11-13
e-mail: geodez036@bk.ru

Исх. 001-331 от 20.11.2023 г

Уведомление о соблюдении природоохранных мероприятий

Уважаемый Александр Анатольевич!

В настоящий момент для скважины № Н-62-81, расположенной в Новгородской области с. Лычково, пер. Энергетиков разрабатывается проект организации зоны санитарной охраны (ЗСО).

Информируем Вас о том, что частично земли МО Лычковского сельского поселения попадают в границы третьего пояса ЗСО (пояса ограничений), в пределах которого вводятся особые правила и режим хозяйственного использования территорий, в соответствии с требованиями СанПиН 2.1.4.1110-02 «Зоны санитарной охраны источников водоснабжения и водопроводов питьевого назначения».

Целью мероприятий является сохранение постоянства природного состава подземных вод водоносного ордовикского горизонта путем устранения и предупреждения возможности ее загрязнения.

Согласно требованиям СанПиН 2.1.4.1110-02, в пределах *второго и третьего поясов ЗСО* водозабора необходимо осуществлять специальные мероприятия:

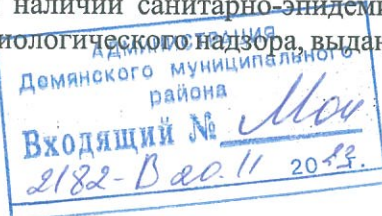
1. Выявление, тампонирующее или восстановление всех старых, бездействующих, дефектных или неправильно эксплуатируемых скважин, представляющих опасность в части возможности загрязнения водоносных горизонтов.

2. Бурение новых скважин и новое строительство, связанное с нарушением почвенного покрова, производится при обязательном согласовании с центром государственного санитарно-эпидемиологического надзора.

3. Запрещение закачки отработанных вод в подземные горизонты, подземного складирования твердых отходов и разработки недр земли.

4. Запрещение размещения складов горюче-смазочных материалов, ядохимикатов и минеральных удобрений, накопителей промстоков, шламохранилищ и других объектов, обуславливающих опасность химического загрязнения подземных вод.

Размещение таких объектов допускается в пределах третьего пояса ЗСО только при использовании защищенных подземных вод, при условии выполнения специальных мероприятий по защите водоносного горизонта от загрязнения при наличии санитарно-эпидемиологического заключения центра государственного санитарно-эпидемиологического надзора, выданного с учетом заключения органов геологического контроля.



К письму приложен план второго и третьего поясов ЗСО водозабора для хозяйственно-бытового и питьевого водоснабжения на спутниковой основе.

С уважением,


Генеральный директор ООО «Геоизыскания»



Макаренко А.В.

Заместителю главы администрации
МО Демянского муниципального
района Новгородской области

Шацкому А.А.



ООО «Геонизыскания»
Юр. адрес: 394087, г. Воронеж, ул. Ломоносова,
д. 117, помещение IX
ИНН/ КПП 3664078641/ 366601001 ОГРН 1063667298045
р/с 40702810702940019221 АО «А.ЛЬФА-БАНК», г. Москва
БИК 044525593 кор. счет 30101810200000000593
тел.: +7-960-100-11-13
e-mail: geodez036@bk.ru

Исх. 001-333 от 20.11.2023 г.

Уведомление о соблюдении природоохранных мероприятий

Уважаемый Александр Анатольевич!

В настоящий момент для скважины № 2190, расположенной в Новгородской области с. Полново разрабатывается проект организации зоны санитарной охраны (ЗСО).

Информируем Вас о том, что частично земли МО Полновского сельского поселения попадают в границы третьего пояса ЗСО (пояса ограничений), в пределах которого вводятся особые правила и режим хозяйственного использования территорий, в соответствии с требованиями СанПиН 2.1.4.1110-02 «Зоны санитарной охраны источников водоснабжения и водопроводов питьевого назначения».

Целью мероприятий является сохранение постоянства природного состава подземных вод водоносного ордовикского горизонта путем устранения и предупреждения возможности ее загрязнения.

Согласно требованиям СанПиН 2.1.4.1110-02, в пределах *второго и третьего поясов ЗСО* водозабора необходимо осуществлять специальные мероприятия:


1. Выявление, тампонирование или восстановление всех старых, бездействующих, дефектных или неправильно эксплуатируемых скважин, представляющих опасность в части возможности загрязнения водоносных горизонтов.

2. Бурение новых скважин и новое строительство, связанное с нарушением почвенного покрова, производится при обязательном согласовании с центром государственного санитарно-эпидемиологического надзора.

3. Запрещение закачки отработанных вод в подземные горизонты, подземного складирования твердых отходов и разработки недр земли.

4. Запрещение размещения складов горюче-смазочных материалов, ядохимикатов и минеральных удобрений, накопителей промстоков, шламохранилищ и других объектов, обуславливающих опасность химического загрязнения подземных вод.

Размещение таких объектов допускается в пределах третьего пояса ЗСО только при использовании защищенных подземных вод, при условии выполнения специальных мероприятий по защите водоносного горизонта от загрязнения при наличии санитарно-эпидемиологического заключения центра государственного санитарно-эпидемиологического надзора, выданного с учетом заключения органов геологического контроля.




К письму приложен план второго и третьего поясов ЗСО водозабора для хозяйственно-бытового и питьевого водоснабжения на спутниковой основе.

С уважением,

Генеральный директор ООО «Геоизыскания»



Макаренко А.В.



ООО «Геонизыскания»
Юр. адрес: 394087, г. Воронеж, ул. Ломоносова,
д. 117, помещение IX
ИНН/ КПП 3664078641/ 366601001 ОГРН 1063667298045
р/с 40702810702940019221 АО «АЛЬФА-БАНК», г. Москва
БИК 044525593 кор. счет 3010181020000000593
тел.: +7-960-100-11-13
e-mail: geodez036@bk.ru

Заместителю главы администрации
МО Демянского муниципального
района Новгородской области

Шацкому А.А.

Исх. 001-332 от 20.11.2023 г

Уведомление о соблюдении природоохранных мероприятий

Уважаемый Александр Анатольевич!

В настоящий момент для скважины № 867, расположенной в Новгородской области д. Пески разрабатывается проект организации зоны санитарной охраны (ЗСО).

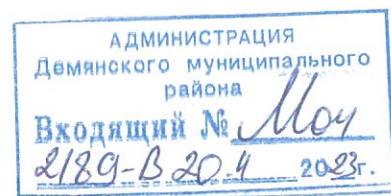
Информируем Вас о том, что частично земли МО Песочного сельского поселения попадают в границы третьего пояса ЗСО (пояса ограничений), в пределах которого вводятся особые правила и режим хозяйственного использования территорий, в соответствии с требованиями СанПиН 2.1.4.1110-02 «Зоны санитарной охраны источников водоснабжения и водопроводов питьевого назначения».

Целью мероприятий является сохранение постоянства природного состава подземных вод водоносного ордовикского горизонта путем устранения и предупреждения возможности ее загрязнения.

Согласно требованиям СанПиН 2.1.4.1110-02, в пределах *второго и третьего поясов ЗСО* водозабора необходимо осуществлять специальные мероприятия:

1. Выявление, тампонирование или восстановление всех старых, бездействующих, дефектных или неправильно эксплуатируемых скважин, представляющих опасность в части возможности загрязнения водоносных горизонтов.
2. Бурение новых скважин и новое строительство, связанное с нарушением почвенного покрова, производится при обязательном согласовании с центром государственного санитарно-эпидемиологического надзора.
3. Запрещение закачки отработанных вод в подземные горизонты, подземного складирования твердых отходов и разработки недр земли.
4. Запрещение размещения складов горюче-смазочных материалов, ядохимикатов и минеральных удобрений, накопителей промстоков, шламохранилищ и других объектов, обуславливающих опасность химического загрязнения подземных вод.

Размещение таких объектов допускается в пределах третьего пояса ЗСО только при использовании защищенных подземных вод, при условии выполнения специальных мероприятий по защите водоносного горизонта от загрязнения при наличии санитарно-эпидемиологического заключения центра государственного санитарно-эпидемиологического надзора, выданного с учетом заключения органов геологического контроля.




К письму приложен план второго и третьего поясов ЗСО водозабора для хозяйственно-бытового и питьевого водоснабжения на спутниковой основе.

С уважением,

Генеральный директор ООО «Геоизыскания»



Макаренко А.В.



ООО «Геонизыскания»
Юр. адрес: 394087, г. Воронеж, ул. Ломоносова,
д. 117, помещение IX
ИНН/ КПП 3664078641/ 366601001 ОГРН 1063667298045
р/с 40702810702940019221 АО «АЛЬФА-БАНК», г. Москва
БИК 044525593 кор. счет 30101810200000000593
тел.: +7-960-100-11-13
e-mail: geodez@36@bk.ru

Заместителю главы администрации
МО Демянского муниципального
района Новгородской области

Шацкому А.А.

Исх. 001-322 от 20.11.2023 г

Уведомление о соблюдении природоохранных мероприятий

Уважаемый Александр Анатольевич!

В настоящий момент для скважины № 70020, расположенной в Новгородской области п. Демянск пер. Луговой разрабатывается проект организации зоны санитарной охраны (ЗСО).

Информируем Вас о том, что частично земли МО Демянского городского поселения попадают в границы третьего пояса ЗСО (пояса ограничений), в пределах которого вводятся особые правила и режим хозяйственного использования территорий, в соответствии с требованиями СанПиН 2.1.4.1110-02 «Зоны санитарной охраны источников водоснабжения и водопроводов питьевого назначения».

Целью мероприятий является сохранение постоянства природного состава подземных вод водоносного ордовикского горизонта путем устранения и предупреждения возможности ее загрязнения.

Согласно требованиям СанПиН 2.1.4.1110-02, в пределах *второго и третьего поясов ЗСО* водозабора необходимо осуществлять специальные мероприятия:

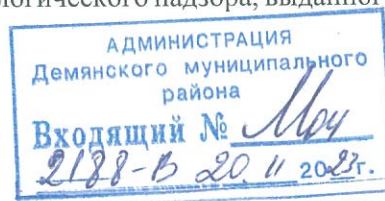
1. Выявление, тампонирующее или восстановление всех старых, бездействующих, дефектных или неправильно эксплуатируемых скважин, представляющих опасность в части возможности загрязнения водоносных горизонтов.

2. Бурение новых скважин и новое строительство, связанное с нарушением почвенного покрова, производится при обязательном согласовании с центром государственного санитарно-эпидемиологического надзора.

3. Запрещение закачки отработанных вод в подземные горизонты, подземного складирования твердых отходов и разработки недр земли.

4. Запрещение размещения складов горюче-смазочных материалов, ядохимикатов и минеральных удобрений, накопителей промстоков, шламохранилищ и других объектов, обуславливающих опасность химического загрязнения подземных вод.

Размещение таких объектов допускается в пределах третьего пояса ЗСО только при использовании защищенных подземных вод, при условии выполнения специальных мероприятий по защите водоносного горизонта от загрязнения при наличии санитарно-эпидемиологического заключения центра государственного санитарно-эпидемиологического надзора, выданного с учетом заключения органов геологического контроля.




К письму приложен план второго и третьего поясов ЗСО водозабора для хозяйственно-бытового и питьевого водоснабжения на спутниковой основе.

С уважением,

Генеральный директор ООО «Геоизыскания»



Макаренко А.В.



Заместителю главы администрации
МО Демянского муниципального
района Новгородской области

Шацкому А.А.

ООО «Геонизыsshания»
Юр. адрес: 394087, г. Воронеж, ул. Ломоносова,
д. 117, помещение IX
ИНН/ КПП 3664078641/ 366601001 ОГРН 1063667298045
р/с 40702810702940019221 АО «А.ЛЬФА-БАНК», г. Москва
БИК 044525593 кор. счет 30101810200000000593
тел: +7-960-100-11-13
e-mail: geodez036@bk.ru

Исх. 001-323 от 20.11.2023 г

Уведомление о соблюдении природоохранных мероприятий

Уважаемый Александр Анатольевич!

В настоящий момент для скважины № 70019, расположенной в Новгородской области п. Демянск ул. Сосновского разрабатывается проект организации зоны санитарной охраны (ЗСО).

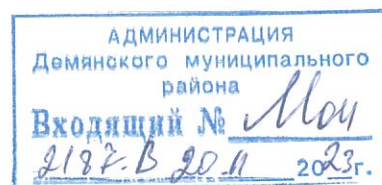
Информируем Вас о том, что частично земли МО Демянского городского поселения попадают в границы третьего пояса ЗСО (пояса ограничений), в пределах которого вводятся особые правила и режим хозяйственного использования территорий, в соответствии с требованиями СанПиН 2.1.4.1110-02 «Зоны санитарной охраны источников водоснабжения и водопроводов питьевого назначения».

Целью мероприятий является сохранение постоянства природного состава подземных вод водоносного ордовикского горизонта путем устранения и предупреждения возможности ее загрязнения.

Согласно требованиям СанПиН 2.1.4.1110-02, в пределах *второго и третьего поясов ЗСО* водозабора необходимо осуществлять специальные мероприятия:

1. Выявление, тампонирование или восстановление всех старых, бездействующих, дефектных или неправильно эксплуатируемых скважин, представляющих опасность в части возможности загрязнения водоносных горизонтов.
2. Бурение новых скважин и новое строительство, связанное с нарушением почвенного покрова, производится при обязательном согласовании с центром государственного санитарно-эпидемиологического надзора.
3. Запрещение закачки отработанных вод в подземные горизонты, подземного складирования твердых отходов и разработки недр земли.
4. Запрещение размещения складов горюче-смазочных материалов, ядохимикатов и минеральных удобрений, накопителей промстоков, шламохранилищ и других объектов, обуславливающих опасность химического загрязнения подземных вод.

Размещение таких объектов допускается в пределах третьего пояса ЗСО только при использовании защищенных подземных вод, при условии выполнения специальных мероприятий по защите водоносного горизонта от загрязнения при наличии санитарно-эпидемиологического заключения центра государственного санитарно-эпидемиологического надзора, выданного с учетом заключения органов геологического контроля.




К письму приложен план второго и третьего поясов ЗСО водозабора для хозяйственно-бытового и питьевого водоснабжения на спутниковой основе.

С уважением,

Генеральный директор ООО «Геоизыскания»



Макаренко А.В.



Заместителю главы администрации
МО Демянского муниципального
района Новгородской области

Шацкому А.А.

ООО «Геонизыскания»
Юр. адрес: 394087, г. Воронеж, ул. Ломоносова,
д. 117, помещение IX
ИНН/ КПП 3664078641/ 366601001 ОГРН 1063667298045
р/с 40702810702940019221 АО «А.ЛЬФА-БАНК», г. Москва
БИК 044525593 кор. счет 30101810200000000593
тел.: +7-960-100-11-13
e-mail: geodez036@bk.ru

Исх. 001-324 от 20.11.2023 г

Уведомление о соблюдении природоохранных мероприятий

Уважаемый Александр Анатольевич!

В настоящий момент для скважины № 372, расположенной в Новгородской области п. Кневицы разрабатывается проект организации зоны санитарной охраны (ЗСО).


Информируем Вас о том, что частично земли МО Кневицкого сельского поселения попадают в границы третьего пояса ЗСО (пояса ограничений), в пределах которого вводятся особые правила и режим хозяйственного использования территорий, в соответствии с требованиями СанПиН 2.1.4.1110-02 «Зоны санитарной охраны источников водоснабжения и водопроводов питьевого назначения».

Целью мероприятий является сохранение постоянства природного состава подземных вод водоносного ордовикского горизонта путем устранения и предупреждения возможности ее загрязнения.

Согласно требованиям СанПиН 2.1.4.1110-02, в пределах *второго и третьего поясов ЗСО* водозабора необходимо осуществлять специальные мероприятия:

1. Выявление, тампонирующее или восстановление всех старых, бездействующих, дефектных или неправильно эксплуатируемых скважин, представляющих опасность в части возможности загрязнения водоносных горизонтов.
2. Бурение новых скважин и новое строительство, связанное с нарушением почвенного покрова, производится при обязательном согласовании с центром государственного санитарно-эпидемиологического надзора.
3. Запрещение закачки отработанных вод в подземные горизонты, подземного складирования твердых отходов и разработки недр земли.
4. Запрещение размещения складов горюче-смазочных материалов, ядохимикатов и минеральных удобрений, накопителей промстоков, шламохранилищ и других объектов, обуславливающих опасность химического загрязнения подземных вод.

Размещение таких объектов допускается в пределах третьего пояса ЗСО только при использовании защищенных подземных вод, при условии выполнения специальных мероприятий по защите водоносного горизонта от загрязнения при наличии санитарно-эпидемиологического заключения центра государственного санитарно-эпидемиологического надзора, выданного с учетом заключения органов геологического контроля.




К письму приложен план второго и третьего поясов ЗСО водозабора для хозяйственно-бытового и питьевого водоснабжения на спутниковой основе.

С уважением,

Генеральный директор ООО «Геоизыскания»



Макаренко А.В.



Заместителю главы администрации
МО Демянского муниципального
района Новгородской области

Шацкому А.А.

ООО «Геонизыскания»
Юр. адрес: 394087, г. Воронеж, ул. Ломоносова,
д. 117, помещение IX
ИНН/ КПП 3664078641/ 366601001 ОГРН 1063667298045
р/с 40702810702940019221 АО «А.ТЪФА-БАНК», г. Москва
БИК 044525593 кор. счет 30101810200000000593
тел.: +7-960-100-11-13
e-mail: geodez036@bk.ru

Исх. 001-326 от 20.11.2023 г

Уведомление о соблюдении природоохранных мероприятий

Уважаемый Александр Анатольевич!

В настоящий момент для скважины № 315, расположенной в Новгородской области с. Лычково, ул. 1-го Мая разрабатывается проект организации зоны санитарной охраны (ЗСО).

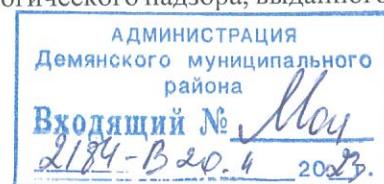
Информируем Вас о том, что частично земли МО Лычковского сельского поселения попадают в границы третьего пояса ЗСО (пояса ограничений), в пределах которого вводятся особые правила и режим хозяйственного использования территорий, в соответствии с требованиями СанПиН 2.1.4.1110-02 «Зоны санитарной охраны источников водоснабжения и водопроводов питьевого назначения».

Целью мероприятий является сохранение постоянства природного состава подземных вод водоносного ордовикского горизонта путем устранения и предупреждения возможности ее загрязнения.

Согласно требованиям СанПиН 2.1.4.1110-02, в пределах *второго и третьего поясов ЗСО* водозабора необходимо осуществлять специальные мероприятия:

1. Выявление, тампонирование или восстановление всех старых, бездействующих, дефектных или неправильно эксплуатируемых скважин, представляющих опасность в части возможности загрязнения водоносных горизонтов.
2. Бурение новых скважин и новое строительство, связанное с нарушением почвенного покрова, производится при обязательном согласовании с центром государственного санитарно-эпидемиологического надзора.
3. Запрещение закачки отработанных вод в подземные горизонты, подземного складирования твердых отходов и разработки недр земли.
4. Запрещение размещения складов горюче-смазочных материалов, ядохимикатов и минеральных удобрений, накопителей, промстоков, шламохранилищ и других объектов, обуславливающих опасность химического загрязнения подземных вод.

Размещение таких объектов допускается в пределах третьего пояса ЗСО только при использовании защищенных подземных вод, при условии выполнения специальных мероприятий по защите водоносного горизонта от загрязнения при наличии санитарно-эпидемиологического заключения центра государственного санитарно-эпидемиологического надзора, выданного с учетом заключения органов геологического контроля.



К письму приложен план второго и третьего поясов ЗСО водозабора для хозяйственно-бытового и питьевого водоснабжения на спутниковой основе.

С уважением,


Генеральный директор ООО «Геоизыскания»



Макаренко А.В.

Заместителю главы администрации
МО Демянского муниципального
района Новгородской области

Шацкому А.А.



ООО «Геозыскания»
Юр. адрес: 394087, г. Воронеж, ул. Ломоносова,
д. 117, помещение IX
ИНН/ КПП 3664078641/ 366601001 ОГРН 1063667298045
р/с 40702810702940019221 АО «АЛЬФА-БАНК», г. Москва
БИК 044525593 кор. счет 30101810200000000593
тел.: +7-960-100-11-13
e-mail: geodez@36@bk.ru

Исх. 001-321 от 20.11.2023 г

Уведомление о соблюдении природоохранных мероприятий

Уважаемый Александр Анатольевич!

В настоящий момент для скважины № 1118, расположенной в Новгородской области д. Вотолоино разрабатывается проект организации зоны санитарной охраны (ЗСО).

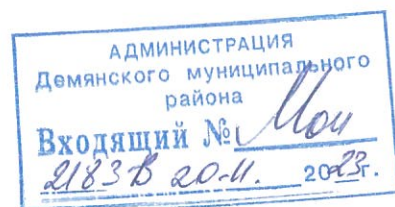
Информируем Вас о том, что частично земли МО Ильиногорского сельского поселения попадают в границы третьего пояса ЗСО (пояса ограничений), в пределах которого вводятся особые правила и режим хозяйственного использования территорий, в соответствии с требованиями СанПиН 2.1.4.1110-02 «Зоны санитарной охраны источников водоснабжения и водопроводов питьевого назначения».

Целью мероприятий является сохранение постоянства природного состава подземных вод водоносного ордовикского горизонта путем устранения и предупреждения возможности ее загрязнения.

Согласно требованиям СанПиН 2.1.4.1110-02, в пределах *второго и третьего поясов ЗСО* водозабора необходимо осуществлять специальные мероприятия:

1. Выявление, тампонирующее или восстановление всех старых, бездействующих, дефектных или неправильно эксплуатируемых скважин, представляющих опасность в части возможности загрязнения водоносных горизонтов.
2. Бурение новых скважин и новое строительство, связанное с нарушением почвенного покрова, производится при обязательном согласовании с центром государственного санитарно-эпидемиологического надзора.
3. Запрещение закачки отработанных вод в подземные горизонты, подземного складирования твердых отходов и разработки недр земли.
4. Запрещение размещения складов горюче-смазочных материалов, ядохимикатов и минеральных удобрений, накопителей промстоков, шламохранилищ и других объектов, обуславливающих опасность химического загрязнения подземных вод.

Размещение таких объектов допускается в пределах третьего пояса ЗСО только при использовании защищенных подземных вод, при условии выполнения специальных мероприятий по защите водоносного горизонта от загрязнения при наличии санитарно-эпидемиологического заключения центра государственного санитарно-эпидемиологического надзора, выданного с учетом заключения органов геологического контроля.




К письму приложен план второго и третьего поясов ЗСО водозабора для хозяйственно-бытового и питьевого водоснабжения на спутниковой основе.

С уважением,

Генеральный директор ООО «Геоизыскания»



Макаренко А.В.



ООО «Геоизыскания»
Юр. адрес: 394087, г. Воронеж, ул. Ломоносова,
д. 117, помещение IX
ИНН/ КПП 3664078641/366601001 ОГРН 1063667298045
р/с 40702810702940019221 АО «АЛЬФА-БАНК», г. Москва
БИК 044525593 кор. счет 30101810200000000593
тел.: +7-960-100-11-13
e-mail: geodez036@bk.ru

Исх. 001-330 от 20.11.2023 г.

Уведомление о соблюдении природоохранных мероприятий

Уважаемый Александр Анатольевич!

В настоящий момент для скважины № 2022, расположенной в Новгородской области с. Лычково, ул. Совхозная разрабатывается проект организации зоны санитарной охраны (ЗСО).

Информируем Вас о том, что частично земли МО Лычковского сельского поселения попадают в границы третьего пояса ЗСО (пояса ограничений), в пределах которого вводятся особые правила и режим хозяйственного использования территорий, в соответствии с требованиями СанПиН 2.1.4.1110-02 «Зоны санитарной охраны источников водоснабжения и водопроводов питьевого назначения».

Целью мероприятий является сохранение постоянства природного состава подземных вод водоносного ордовикского горизонта путем устранения и предупреждения возможности ее загрязнения.

Согласно требованиям СанПиН 2.1.4.1110-02, в пределах *второго и третьего поясов ЗСО* водозабора необходимо осуществлять специальные мероприятия:

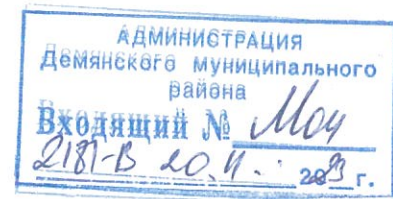
1. Выявление, тампонирование или восстановление всех старых, бездействующих, дефектных или неправильно эксплуатируемых скважин, представляющих опасность в части возможности загрязнения водоносных горизонтов.

2. Бурение новых скважин и новое строительство, связанное с нарушением почвенного покрова, производится при обязательном согласовании с центром государственного санитарно-эпидемиологического надзора.

3. Запрещение закачки отработанных вод в подземные горизонты, подземного складирования твердых отходов и разработки недр земли.

4. Запрещение размещения складов горюче-смазочных материалов, ядохимикатов и минеральных удобрений, накопителей промстоков, шламохранилищ и других объектов, обуславливающих опасность химического загрязнения подземных вод.

Размещение таких объектов допускается в пределах третьего пояса ЗСО только при использовании защищенных подземных вод, при условии выполнения специальных мероприятий по защите водоносного горизонта от загрязнения при наличии санитарно-эпидемиологического заключения центра государственного санитарно-эпидемиологического надзора, выданного с учетом заключения органов геологического контроля.



К письму приложен план второго и третьего поясов ЗСО водозабора для хозяйственно-бытового и питьевого водоснабжения на спутниковой основе.

С уважением,


Генеральный директор ООО «Геоизыскания»



Макаренко А.В.

Заместителю главы администрации
МО Демянского муниципального
района Новгородской области

Шацкому А.А.



ООО «Геои́зыскания»
Юр. адрес: 394087, г. Воронеж, ул. Ломоносова,
д. 117, помещение IX
ИНН/ КПП 3664078641/ 366601001 ОГРН 1063667298045
р/с 40702810702940019221 АО «АЛЬФА-БАНК», г. Москва
БИК 044525593 кор. счет 30101810200000000593
тел.: +7-960-100-11-13
e-mail: geodez036@bk.ru

Исх. 001-329 от 20.11.2023 г.

Уведомление о соблюдении природоохранных мероприятий

Уважаемый Александр Анатольевич!

В настоящий момент для скважины № Н-70-81, расположенной в Новгородской области с. Лычково, ул. Речная разрабатывается проект организации зоны санитарной охраны (ЗСО).

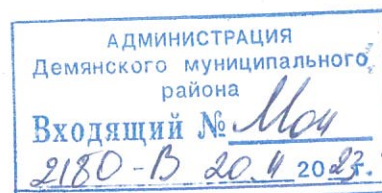
Информируем Вас о том, что частично земли МО Лычковского сельского поселения попадают в границы третьего пояса ЗСО (пояса ограничений), в пределах которого вводятся особые правила и режим хозяйственного использования территорий, в соответствии с требованиями СанПиН 2.1.4.1110-02 «Зоны санитарной охраны источников водоснабжения и водопроводов питьевого назначения».

Целью мероприятий является сохранение постоянства природного состава подземных вод водоносного ордовикского горизонта путем устранения и предупреждения возможности ее загрязнения.

Согласно требованиям СанПиН 2.1.4.1110-02, в пределах *второго и третьего поясов ЗСО* водозабора необходимо осуществлять специальные мероприятия:

1. Выявление, тампонирувание или восстановление всех старых, бездействующих, дефектных или неправильно эксплуатируемых скважин, представляющих опасность в части возможности загрязнения водоносных горизонтов.
2. Бурение новых скважин и новое строительство, связанное с нарушением почвенного покрова, производится при обязательном согласовании с центром государственного санитарно-эпидемиологического надзора.
3. Запрещение закачки отработанных вод в подземные горизонты, подземного складирования твердых отходов и разработки недр земли.
4. Запрещение размещения складов горюче-смазочных материалов, ядохимикатов и минеральных удобрений, накопителей промстоков, шламохранилищ и других объектов, обуславливающих опасность химического загрязнения подземных вод.

Размещение таких объектов допускается в пределах третьего пояса ЗСО только при использовании защищенных подземных вод, при условии выполнения специальных мероприятий по защите водоносного горизонта от загрязнения при наличии санитарно-эпидемиологического заключения центра государственного санитарно-эпидемиологического надзора, выданного с учетом заключения органов геологического контроля.




К письму приложен план второго и третьего поясов ЗСО водозабора для хозяйственно-бытового и питьевого водоснабжения на спутниковой основе.

С уважением,

Генеральный директор ООО «Геоизыскания»



Макаренко А.В.



ООО «Геодыскания»
Юр. адрес: 394087, г. Воронеж, ул. Ломоносова,
д. 117, помещение IX
ИНН/ КПП 3664078641/ 366601001 ОГРН 1063667298045
р/с 40702810702940019221 АО «АЛЬФА-БАНК», г. Москва
БИК 044525593 кор. счет 30101810200000000593
тел.: +7-960-100-11-13
e-mail: geodez036@bk.ru

Исх. 001-328 от 20.11.2023 г

Уведомление о соблюдении природоохранных мероприятий

Уважаемый Александр Анатольевич!

В настоящий момент для скважины № 78, расположенной в Новгородской области с. Лычково, ул. Железнодорожная разрабатывается проект организации зоны санитарной охраны (ЗСО).


Информируем Вас о том, что частично земли МО Лычковского сельского поселения попадают в границы третьего пояса ЗСО (пояса ограничений), в пределах которого вводятся особые правила и режим хозяйственного использования территорий, в соответствии с требованиями СанПиН 2.1.4.1110-02 «Зоны санитарной охраны источников водоснабжения и водопроводов питьевого назначения».

Целью мероприятий является сохранение постоянства природного состава подземных вод водопользователям городского поселения путем устранения и предупреждения возможности загрязнения.

Согласно требованиям СанПиН 2.1.4.1110-02, в пределах второго и третьего поясов ЗСО водозабора необходимо осуществлять специальные мероприятия:

1. Выявление, тампонируемые или восстановление всех старых, бездействующих, дефектных или неправильно эквипированных скважин, представляющих опасность в части возможности загрязнения водоносных горизонтов.
2. Бурение новых скважин и новое строительство, связанное с нарушением почвенного покрова, производится при обязательном согласовании с центром государственного санитарно-эпидемиологического надзора.
3. Запрещение закачки отработанных вод в подземные горизонты, подземного складирования твердых отходов и разработки недр земли.
4. Запрещение размещения складов горюче-смазочных материалов, ядохимикатов и минеральных удобрений, накопителей промстоков, шламохранилищ и других объектов, обуславливающих опасность химического загрязнения подземных вод.

Размещение таких объектов допускается в пределах третьего пояса ЗСО только при использовании защищенных подземных вод, при условии выполнения специальных мероприятий по защите водоносного горизонта от загрязнения при наличии санитарно-эпидемиологического заключения центра государственного санитарно-эпидемиологического надзора, выданного с учетом заключения органов геологического контроля.




К письму приложен план второго и третьего поясов ЗСО водозабора для хозяйственно-бытового и питьевого водоснабжения на спутниковой основе.

С уважением,

Генеральный директор ООО «Геоизыскания»



Макаренко А.В.



Заместителю главы администрации
МО Демянского муниципального
района Новгородской области

Шацкому А.А.

ООО «Геонизыsshkания»
Юр. адрес: 394087, г. Воронеж, ул. Ломоносова,
д. 117, помещение IX
ИНН/ КПП 3664078641/ 366601001 ОГРН 1063667298045
р/с 40702810702940019221 АО «А.ЛЬФА-БАНК», г. Москва
БИК 044525593 кор. счет 3010181020000000593
тел.: +7-960-100-11-13
e-mail: geodez036@bk.ru

Исх. 001-327 от 20.11.2023 г

Уведомление о соблюдении природоохранных мероприятий

Уважаемый Александр Анатольевич!

В настоящий момент для скважины № Н-60-79, расположенной в Новгородской области с. Лычково, ул. Демянская разрабатывается проект организации зоны санитарной охраны (ЗСО).


Информируем Вас о том, что частично земли МО Лычковского сельского поселения попадают в границы третьего пояса ЗСО (пояса ограничений), в пределах которого вводятся особые правила и режим хозяйственного использования территорий, в соответствии с требованиями СанПиН 2.1.4.1110-02 «Зоны санитарной охраны источников водоснабжения и водопроводов питьевого назначения».

Целью мероприятий является сохранение постоянства природного состава подземных вод водоносного ордовикского горизонта путем устранения и предупреждения возможности ее загрязнения.

Согласно требованиям СанПиН 2.1.4.1110-02, в пределах *второго и третьего поясов ЗСО* водозабора необходимо осуществлять специальные мероприятия:

1. Выявление, тампонирование или восстановление всех старых, бездействующих, дефектных или неправильно эксплуатируемых скважин, представляющих опасность в части возможности загрязнения водоносных горизонтов.
2. Бурение новых скважин и новое строительство, связанное с нарушением почвенного покрова, производится при обязательном согласовании с центром государственного санитарно-эпидемиологического надзора.
3. Запрещение закачки отработанных вод в подземные горизонты, подземного складирования твердых отходов и разработки недр земли.
4. Запрещение размещения складов горюче-смазочных материалов, ядохимикатов и минеральных удобрений, накопителей промстоков, шламохранилищ и других объектов, обуславливающих опасность химического загрязнения подземных вод.

Размещение таких объектов допускается в пределах третьего пояса ЗСО только при использовании защищенных подземных вод, при условии выполнения специальных мероприятий по защите водоносного горизонта от загрязнения при наличии санитарно-эпидемиологического заключения центра государственного санитарно-эпидемиологического надзора, выданного с учетом заключения органов геологического контроля.




К письму приложен план второго и третьего поясов ЗСО водозабора для хозяйственно-бытового и питьевого водоснабжения на спутниковой основе.

С уважением,

Генеральный директор ООО «Геоизыскания»



Макаренко А.В.



Заместителю главы администрации
МО Демянского муниципального
района Новгородской области

Шацкому А.А.

ООО «Геозыскания»
Юр. адрес: 394087, г. Воронеж, ул. Ломоносова,
д. 117, помещение IX
ИНН/КПП 3664078641/366601001 ОГРН 1063667298045
р/с 40702810702940019221 АО «А.ТЪФА-БАНК», г. Москва
БИК 044525593 кор. счет 30101810200000000593
тел.: +7-960-100-11-13
e-mail: geodez036@bk.ru

Исх. 001-335 от 20.11.2023 г

Уведомление о соблюдении природоохранных мероприятий

Уважаемый Александр Анатольевич!

В настоящий момент для скважины № 77752, расположенной в Новгородской области д. Ямник разрабатывается проект организации зоны санитарной охраны (ЗСО).

Информируем Вас о том, что частично земли МО Ямникского сельского поселения попадают в границы третьего пояса ЗСО (пояса ограничений), в пределах которого вводятся особые правила и режим хозяйственного использования территорий, в соответствии с требованиями СанПиН 2.1.4.1110-02 «Зоны санитарной охраны источников водоснабжения и водопроводов питьевого назначения».

Целью мероприятий является сохранение постоянства природного состава подземных вод водоносного ордовикского горизонта путем устранения и предупреждения возможности ее загрязнения.

Согласно требованиям СанПиН 2.1.4.1110-02, в пределах *второго и третьего поясов ЗСО* водозабора необходимо осуществлять специальные мероприятия:

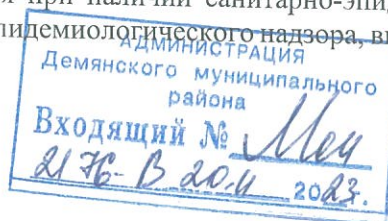
1. Выявление, тампонирувание или восстановление всех старых, бездействующих, дефектных или неправильно эксплуатируемых скважин, представляющих опасность в части возможности загрязнения водоносных горизонтов.

2. Бурение новых скважин и новое строительство, связанное с нарушением почвенного покрова, производится при обязательном согласовании с центром государственного санитарно-эпидемиологического надзора.

3. Запрещение закачки отработанных вод в подземные горизонты, подземного складирования твердых отходов и разработки недр земли.

4. Запрещение размещения складов горюче-смазочных материалов, ядохимикатов и минеральных удобрений, накопителей промстоков, шламохранилищ и других объектов, обуславливающих опасность химического загрязнения подземных вод.

Размещение таких объектов допускается в пределах третьего пояса ЗСО только при использовании защищенных подземных вод, при условии выполнения специальных мероприятий по защите водоносного горизонта от загрязнения при наличии санитарно-эпидемиологического заключения центра государственного санитарно-эпидемиологического надзора, выданного с учетом заключения органов геологического контроля.




К письму приложен план второго и третьего поясов ЗСО водозабора для хозяйственно-бытового и питьевого водоснабжения на спутниковой основе.

С уважением,

Генеральный директор ООО «Геоизыскания»



Макаренко А.В.



Заместителю главы администрации
МО Демянского муниципального
района Новгородской области

Шацкому А.А.

ООО «Геонзыскания»
Юр. адрес: 394087, г. Воронеж, ул. Ломоносова,
д. 117, помещение IX
ИНН/ КПП 3664078641/ 366601001 ОГРН 1063667298045
р/с 40702810702940019221 АО «А.ЛЬФА-БАНК», г. Москва
БИК 044525593 кор. счет 30101810200000000593
тел.: +7-960-100-11-13
e-mail: geodez036@bk.ru

Исх. 001-320 от 20.11.2023 г

Уведомление о соблюдении природоохранных мероприятий

Уважаемый Александр Анатольевич!

В настоящий момент для скважины № 1762, расположенной в Новгородской области д. Беляевщина разрабатывается проект организации зоны санитарной охраны (ЗСО).

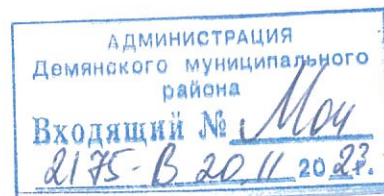
Информируем Вас о том, что частично земли МО Ямкинского сельского поселения попадают в границы третьего пояса ЗСО (пояса ограничений), в пределах которого вводятся особые правила и режим хозяйственного использования территорий, в соответствии с требованиями СанПиН 2.1.4.1110-02 «Зоны санитарной охраны источников водоснабжения и водопроводов питьевого назначения».

Целью мероприятий является сохранение постоянства природного состава подземных вод водоносного ордовикского горизонта путем устранения и предупреждения возможности ее загрязнения.

Согласно требованиям СанПиН 2.1.4.1110-02, в пределах *второго и третьего поясов ЗСО* водозабора необходимо осуществлять специальные мероприятия:

1. Выявление, тампонирование или восстановление всех старых, бездействующих, дефектных или неправильно эксплуатируемых скважин, представляющих опасность в части возможности загрязнения водоносных горизонтов.
2. Бурение новых скважин и новое строительство, связанное с нарушением почвенного покрова, производится при обязательном согласовании с центром государственного санитарно-эпидемиологического надзора.
3. Запрещение закачки отработанных вод в подземные горизонты, подземного складирования твердых отходов и разработки недр земли.
4. Запрещение размещения складов горюче-смазочных материалов, ядохимикатов и минеральных удобрений, накопителей промстоков, шламохранилищ и других объектов, обуславливающих опасность химического загрязнения подземных вод.

Размещение таких объектов допускается в пределах третьего пояса ЗСО только при использовании защищенных подземных вод, при условии выполнения специальных мероприятий по защите водоносного горизонта от загрязнения при наличии санитарно-эпидемиологического заключения центра государственного санитарно-эпидемиологического надзора, выданного с учетом заключения органов геологического контроля.




К письму приложен план второго и третьего поясов ЗСО водозабора для хозяйственно-бытового и питьевого водоснабжения на спутниковой основе.

С уважением,

Генеральный директор ООО «Геоизыскания»



Макаренко А.В.



ООО «Геонизыsshания»
Юр. адрес: 394087, г. Воронеж, ул. Ломоносова,
д. 117, помещение IX
ИНН/КПП 3664078641/366601001 ОГРН 1063667298045
р/с 40702810702940019221 АО «АЛЬФА-БАНК», г. Москва
БИК 044525593 кор. счет 3010181020000000593
тел.: +7-960-100-11-13
e-mail: geodez036@bk.ru

Исх. 001-334 от 20.11.2023 г

Уведомление о соблюдении природоохранных мероприятий

Уважаемый Александр Анатольевич!

В настоящий момент для скважины № 2499, расположенной в Новгородской области д. Филиппова Гора разрабатывается проект организации зоны санитарной охраны (ЗСО).

Информируем Вас о том, что частично земли МО Песоцкого сельского поселения попадают в границы третьего пояса ЗСО (пояса ограничений), в пределах которого вводятся особые правила и режим хозяйственного использования территорий, в соответствии с требованиями СанПиН 2.1.4.1110-02 «Зоны санитарной охраны источников водоснабжения и водопроводов питьевого назначения».

Целью мероприятий является сохранение постоянства природного состава подземных вод водоносного ордовикского горизонта путем устранения и предупреждения возможности ее загрязнения.

Согласно требованиям СанПиН 2.1.4.1110-02, в пределах *второго и третьего поясов ЗСО* водозабора необходимо осуществлять специальные мероприятия:


1. Выявление, тампонирующее или восстановление всех старых, бездействующих, дефектных или неправильно эксплуатируемых скважин, представляющих опасность в части возможности загрязнения водоносных горизонтов.

2. Бурение новых скважин и новое строительство, связанное с нарушением почвенного покрова, производится при обязательном согласовании с центром государственного санитарно-эпидемиологического надзора.

3. Запрещение закачки отработанных вод в подземные горизонты, подземного складирования твердых отходов и разработки недр земли.

4. Запрещение размещения складов горюче-смазочных материалов, ядохимикатов и минеральных удобрений, накопителей промстоков, шламохранилищ и других объектов, обуславливающих опасность химического загрязнения подземных вод.

Размещение таких объектов допускается в пределах третьего пояса ЗСО только при использовании защищенных подземных вод, при условии выполнения специальных мероприятий по защите водоносного горизонта от загрязнения при наличии санитарно-эпидемиологического заключения центра государственного санитарно-эпидемиологического надзора, выданного с учетом заключения органов геологического контроля.



К письму приложен план второго и третьего поясов ЗСО водозабора для хозяйственно-бытового и питьевого водоснабжения на спутниковой основе.

С уважением,

Генеральный директор ООО «Геоизыскания»



Макаренко А.В.