






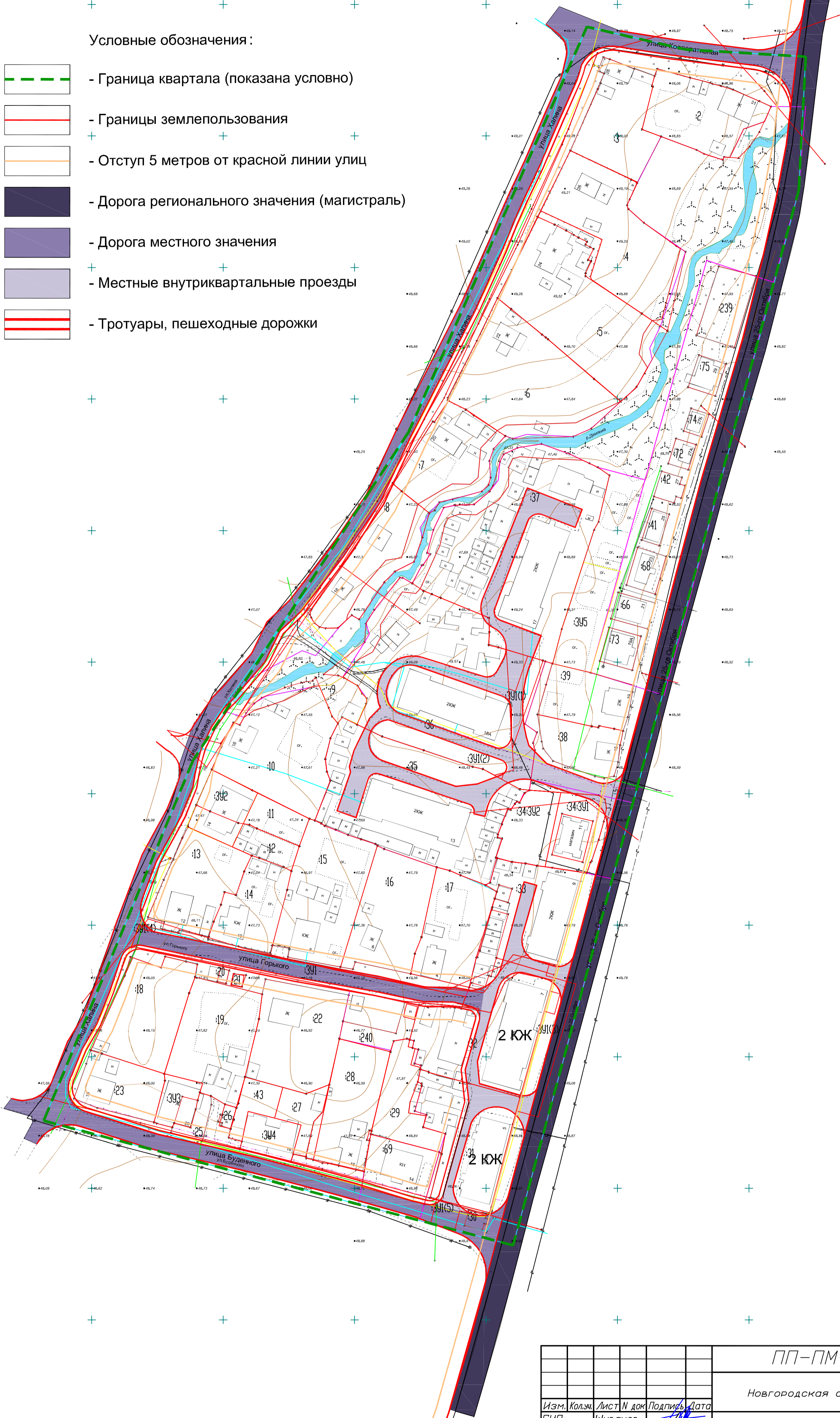


Условные обозначения :

-  - Граница квартала (показана условно)
-  - Границы землепользования
-  - Отступ 5 метров от красной линии улиц
-  - Дорога регионального значения (магистраль)
-  - Дорога местного значения
-  - Местные внутриквартальные проезды
-  - Тротуары, пешеходные дорожки



ПП-ПМ-53-17-02					
Новгородская область, р.п. Демянск					
Изм.	Колуч	Лист	№ док	Подпись	Дата
				<i>Шуванов</i>	<i>17.08.2017</i>
ГАП	<i>Шуванов</i>	Квартал: 53:05:0010112			Стадия
Разработал	<i>Величко</i>	Транспортная схема М 1:1000			Лист
Гл. Спец	<i>Горелов</i>	000 "ВЕКТОР"			Листов
					п
					3

11.12.2017
 С.И.Иванов, инженер-проектировщик (проектирование, подпись)