




14.12.2017
С:\Работы\Демьянс\проект_населенных_пунктов\Транспортная_схема.dwg



Условные обозначения :

-  - Граница квартала (показана условно)
-  - Границы землепользования
-  - Границы землепользования (проект.)
-  - Отступ 5 метров от красной линии улиц
-  - Дорога местного значения
-  - Местные внутриквартальные проезды
-  - Тротуары, пешеходные дорожки

ТПП-ПМ-53-17-01					
Новгородская область, р.п. Демянск					
Изм.	Кол.ч.	Лист	№ док	Подпись	Дата
				<i>Шуванов</i>	
				<i>Шуванов</i>	
				<i>Величка</i>	
				<i>Горелов</i>	
Квартал: 53:05:0010117				Стадия	Лист
Транспортная схема М 1:1000				п	3
ООО "ВЕКТОР"					