





Условные обозначения:

- Автомобильные дороги
- Граница территории проектирования
- Земельные участки стоящие на учете согласно сведениям ГКН
- Уточняемые земельные участки
- Граница образуемых земельных участков
- :3Y 78 Номер земельного участка
- S= 1500 Площадь земельного участка
- 1 Поворотная точка земельного участка

Взам. инв. №
Подп. и дата
Инв. № подл.

						14-ПП и ПМ/2018			
						Проект планировки и проект межевания территории земельного участка с кадастровым номером 53:05:0010513 , расположенный в р.п. Демянск Демянского городского поселения Демянского муниципального района.			
Изм.	Кол.уч.	Лист	№ док	Подпись	Дата	Проект межевания (основная часть)	Стадия	Лист	Листов
Ген. Директор		Лохина Л.А.			13.12.		ПП	1	1
					13.12	Проект межевания территории М 1:1000	ООО "РИК"		
Разработал		Воробьев В.В			13.12				
Проверил		Лохин С.В.			13.12				
					2018.				