

Утверждена

Администрацией Демянского МР Новгородской области

(наименование документа об утверждении, включая наименования органов государственной власти или

органов местного самоуправления, принявших решение об утверждении схемы или

подписавших соглашение о перераспределении земельных участков)

от _____ № _____











Схема расположения земельного участка или земельных участков на кадастровом плане территории

Условный номер земельного участка _____ (указывается в случае, если предусматривается образование двух и более земельных участков)		
Площадь земельного участка _____ 4 989 м² (указывается проектная площадь образуемого земельного участка, вычисленная с использованием технологических и программных средств, в том числе размещенных на официальном сайте федерального органа исполнительной власти, уполномоченного Правительством Российской Федерации на осуществление государственного кадастрового учета, государственной регистрации прав, ведение Единого государственного реестра недвижимости и предоставление сведений, содержащихся в Едином государственном реестре недвижимости, в информационно-телекоммуникационной сети "Интернет" (далее - официальный сайт), с округлением до 1 квадратного метра. Указанное значение площади земельного участка может быть уточнено при проведении кадастровых работ не более чем на десять процентов)		
Обозначение характерных точек границ	Координаты, МСК-53 зона 2, м (указываются в случае подготовки схемы расположения земельного участка с использованием технологических и программных средств, в том числе размещенных на официальном сайте. Значения координат, полученные с использованием указанных технологических и программных средств, указываются с округлением до 0,01 метра)	
	X	Y
1	2	3
н1	462 842,93	2 279 507,36
н2	462 887,08	2 279 475,00
н3	462 938,87	2 279 549,14
н4	462 911,74	2 279 589,74
н1	462 842,93	2 279 507,36



МСК-53 зона 2
 Масштаб 1:1 400

Условные обозначения:

-  - границы земельного участка, сведения о которых соержатся в ЕГРН
-  53:05:0131002:5 - надпись кадастрового номера земельного участка
-  - границы населенного пункта
-  53:05-4.311 - номер границы населенного пункта
-  - вновь образованная часть границы, сведения о которой достаточны для определения ее местоположения
-  - характерная точка границы земельного участка, сведения о которой отсутствуют в ЕГРН, местоположение которой определено при кадастровых работах (новая характерная точка)
-  - граница зоны с особыми условиями использования территории
-  53:05-6.216 - номер зоуит
-  53:05:0131002 - номер кадастрового квартала
-  - земли общего пользования, проезд, проход