

Утверждена
постановлением Администрации Демянского Муниципального района
(наименование документа об утверждении, включая наименования органов государственной власти или

органов местного самоуправления, принявших решение об утверждении схемы или

подписавших соглашение о перераспределении земельных участков)

от _____ № _____

**Схема расположения земельного участка или земельных
участков на кадастровом плане территории**








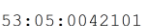
Лист 1

Площадь земельного участка _____ 1 447 м²		
<small>(указывается проектная площадь образуемого земельного участка, вычисленная с использованием технологических и программных средств, в том числе размещенных на официальном сайте федерального органа исполнительной власти, уполномоченного Правительством Российской Федерации на осуществление государственного кадастрового учета, государственной регистрации прав, ведение Единого государственного реестра недвижимости и предоставление сведений, содержащихся в Едином государственном реестре недвижимости, в информационно-телекоммуникационной сети "Интернет" (далее - официальный сайт), с округлением до 1 квадратного метра. Указанное значение площади земельного участка может быть уточнено при проведении кадастровых работ не более чем на десять процентов)</small>		
Обозначение характерных точек границ	Координаты, м <small>(указываются в случае подготовки схемы расположения земельного участка с использованием технологических и программных средств, в том числе размещенных на официальном сайте. Значения координат, полученные с использованием указанных технологических и программных средств, указываются с округлением до 0,01 метра)</small>	
	Х	У
1	2	3
1	473 051,26	2 229 512,15
2	473 053,14	2 229 544,21
3	473 005,86	2 229 542,78
4	473 004,30	2 229 513,43
1	473 051,26	2 229 512,15



Масштаб 1:2 000

Условные обозначения:

-  7 - точка границы образуемого земельного участка
-  - граница образуемого земельного участка
-  - граница квартала
-  - дорога
-  - Существующая часть границы, имеющиеся в ГКН сведения о которой достаточны для определения ее местоположения
-  Ж1 - Зона застройки индивидуальными и малоэтажными жилыми домами
-  - граница населенного пункта
-  53:05:0042101 - кадастровый номер квартала