

Утверждена

(наименование документа об утверждении, включая наименования органов государственной власти или

органов местного самоуправления, принявших решение об утверждении схемы или

подписавших соглашение о перераспределении земельных участков)

от

№








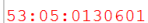

Схема расположения земельного участка или земельных участков на кадастровом плане территории

Площадь земельного участка 1 500 м ² (указывается проектная площадь образуемого земельного участка, вычисленная с использованием технологических и программных средств, в том числе размещенных на официальном сайте федерального органа исполнительной власти, уполномоченного Правительством Российской Федерации на осуществление государственного кадастрового учета, государственной регистрации прав, ведение Единого государственного реестра недвижимости и предоставление сведений, содержащихся в Едином государственном реестре недвижимости, в информационно-телекоммуникационной сети "Интернет" (далее - официальный сайт), с округлением до 1 квадратного метра. Указанное значение площади земельного участка может быть уточнено при проведении кадастровых работ не более чем на десять процентов)		
Обозначение характерных точек границ	Координаты, м (указываются в случае подготовки схемы расположения земельного участка с использованием технологических и программных средств, в том числе размещенных на официальном сайте. Значения координат, полученные с использованием указанных технологических и программных средств, указываются с округлением до 0,01 метра)	
	X	Y
1	2	3
н1	456 563,11	2 283 391,14
н2	456 590,65	2 283 357,95
н3	456 610,68	2 283 388,23
н4	456 580,80	2 283 421,62
н1	456 563,11	2 283 391,14



Масштаб 1:2 500

Условные обозначения:

- 
- Обозначение образуемого земельного участка (формируемый земельный участок)
- 
- Вновь образованная часть границы, сведения о которой достаточны для определения ее месторасположения
- 
- Обозначение характерной точки границы, сведения о которой позволяют точно определить ее местоположение на местности
- 
- Часть границы, сведения ЕГРН о которой позволяют однозначно определить ее положение на местности
- 
- Граница кадастрового квартала
- 
- Граница населенного пункта
- 
- Доступ к участку
- 
- Номер кадастрового квартала
- 
- Система координат