

## Утверждена

(наименование документа об утверждении, включая наименования органов государственной власти или

органов местного самоуправления, принявших решение об утверждении схемы или

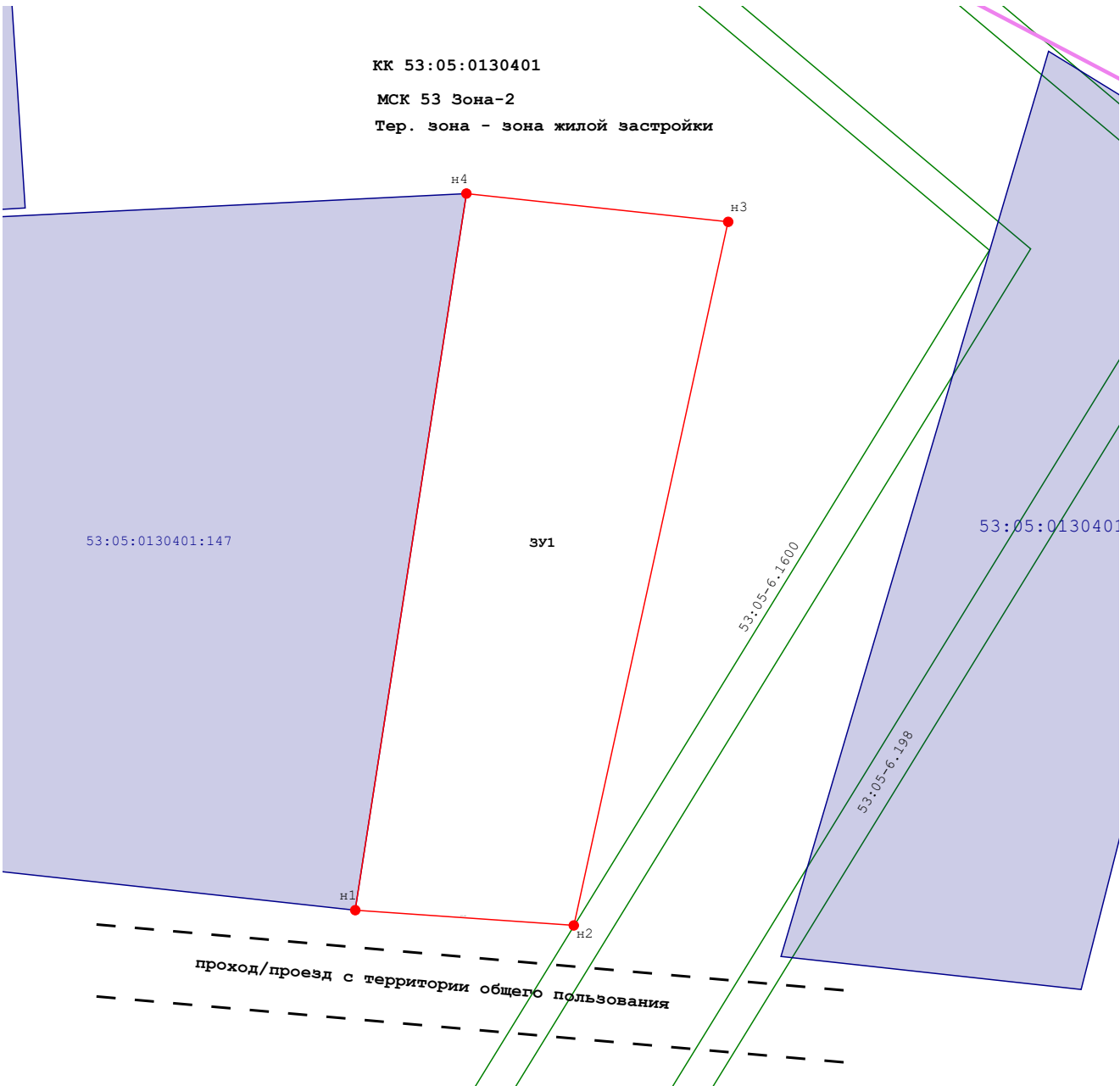
подписавших соглашение о перераспределении земельных участков)

от \_\_\_\_\_ № \_\_\_\_\_

### Схема расположения земельного участка или земельных участков на кадастровом плане территории





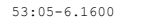
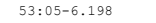
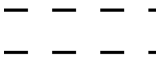

<b>Площадь земельного участка</b> _____ <b>2 709 м<sup>2</sup></b>														
(указывается проектная площадь образуемого земельного участка, вычисленная с использованием технологических и программных средств, в том числе размещенных на официальном сайте федерального органа исполнительной власти, уполномоченного Правительством Российской Федерации на осуществление государственного кадастрового учета, государственной регистрации прав, ведение Единого государственного реестра недвижимости и предоставление сведений, содержащихся в Едином государственном реестре недвижимости, в информационно-телекоммуникационной сети "Интернет" (далее - официальный сайт), с округлением до 1 квадратного метра. Указанное значение площади земельного участка может быть уточнено при проведении кадастровых работ не более чем на десять процентов)														
<b>Обозначение характерных точек границ</b>	<b>Координаты, м</b> (указываются в случае подготовки схемы расположения земельного участка с использованием технологических и программных средств, в том числе размещенных на официальном сайте. Значения координат, полученные с использованием указанных технологических и программных средств, указываются с округлением до 0,01 метра)													
	<table><tr><th>X</th><th>Y</th></tr><tr><th>1</th><th>2</th></tr><tr><td>н1</td><td>466 580,17</td></tr><tr><td>н2</td><td>466 578,26</td></tr><tr><td>н3</td><td>466 666,32</td></tr><tr><td>н4</td><td>466 669,86</td></tr><tr><td>н1</td><td>466 580,17</td></tr></table>	X	Y	1	2	н1	466 580,17	н2	466 578,26	н3	466 666,32	н4	466 669,86	н1
X	Y													
1	2													
н1	466 580,17													
н2	466 578,26													
н3	466 666,32													
н4	466 669,86													
н1	466 580,17													

КК 53:05:0130401  
 МСК 53 Зона-2  
 Тер. зона - зона жилой застройки



Масштаб 1:800

Условные обозначения:

-  н4 - Образующая точка, сведения о которой позволяют однозначно определить ее местоположение
-  - Вновь образованная часть границы, сведения о которой достаточны для определения ее местоположения
-  - Граница земельного участка, сведения о котором содержатся в ЕГРН
-  - Граница ЗОУИТ
-  53:05-6.1600 - Зона публичного сервитута
-  53:05-6.198 - Реестровый номер ЗОУИТ (охранная зона инженерных коммуникаций)
-  - Территория общего пользования, проход/проезд
-  - Часть границы кадастрового квартала