

## Утверждена

(наименование документа об утверждении, включая наименования органов государственной власти или

органов местного самоуправления, принявших решение об утверждении схемы или

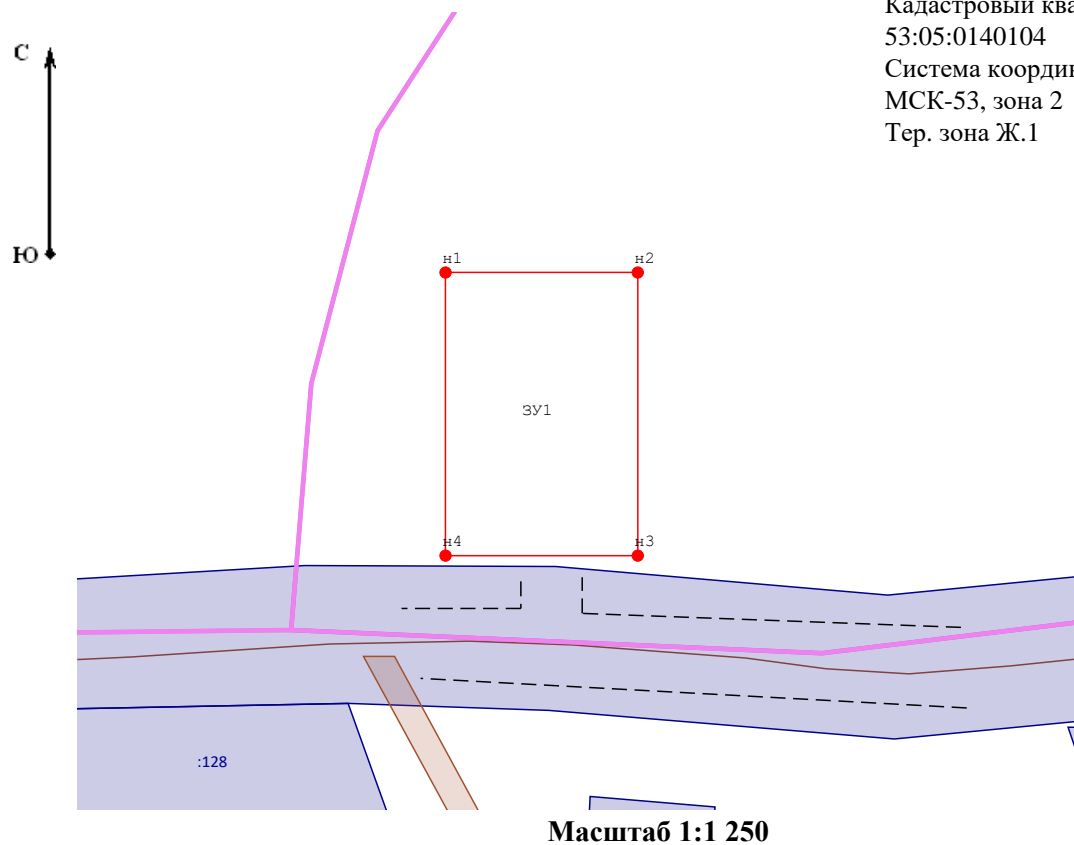
подписавших соглашение о перераспределении земельных участков)

от \_\_\_\_\_ № \_\_\_\_\_









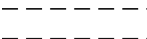
### Схема расположения земельного участка или земельных участков на кадастровом плане территории

<b>Площадь земельного участка</b> 1 500 м <sup>2</sup> (указывается проектная площадь образуемого земельного участка, вычисленная с использованием федеральной государственной географической информационной системы, обеспечивающей функционирование национальной системы пространственных данных, которой является федеральная государственная географическая информационная система "Единая цифровая платформа "Национальная система пространственных данных" (далее - информационная система), или иных технологических и программных средств с округлением до 1 квадратного метра. Указанное значение площади земельного участка может быть уточнено при проведении кадастровых работ не более чем на десять процентов)		
<b>Обозначение характерных точек границ</b>	<b>Координаты, м</b> (указываются в случае подготовки схемы расположения земельного участка с использованием информационной системы или иных технологических и программных средств. Значения координат, полученные с использованием указанных технологических и программных средств, указываются с округлением до 0,01 метра)	
	<b>X</b>	<b>Y</b>
<b>1</b>	<b>2</b>	<b>3</b>
н1	464 161,38	2 283 882,20
н2	464 161,38	2 283 913,99
н3	464 114,20	2 283 913,99
н4	464 114,20	2 283 882,20
н1	464 161,38	2 283 882,20

Кадастровый квартал  
53:05:0140104  
Система координат  
МСК-53, зона 2  
Тер. зона Ж.1



**Условные обозначения:**

-  н1 - Образуемая точка, сведения о которой позволяют однозначно определить ее местоположение
-  - Вновь образованная часть границы, сведения о которой достаточны для определения ее местоположения
-  - Обозначение образуемого земельного участка
-  - Часть границы земельного участка, сведения ЕГРН о котором позволяют однозначно определить его положение на местности
-  - Земельный участок включенный в ЕГРН
-  - Кадастровый номер земельного участка
-  - Часть границы ОКС, сведения ЕГРН о котором позволяют однозначно определить его положение на местности
-  - Граница кадастрового квартала
-  - Схема обозначения проезда