

## Утверждена

(наименование документа об утверждении, включая наименования органов государственной власти или

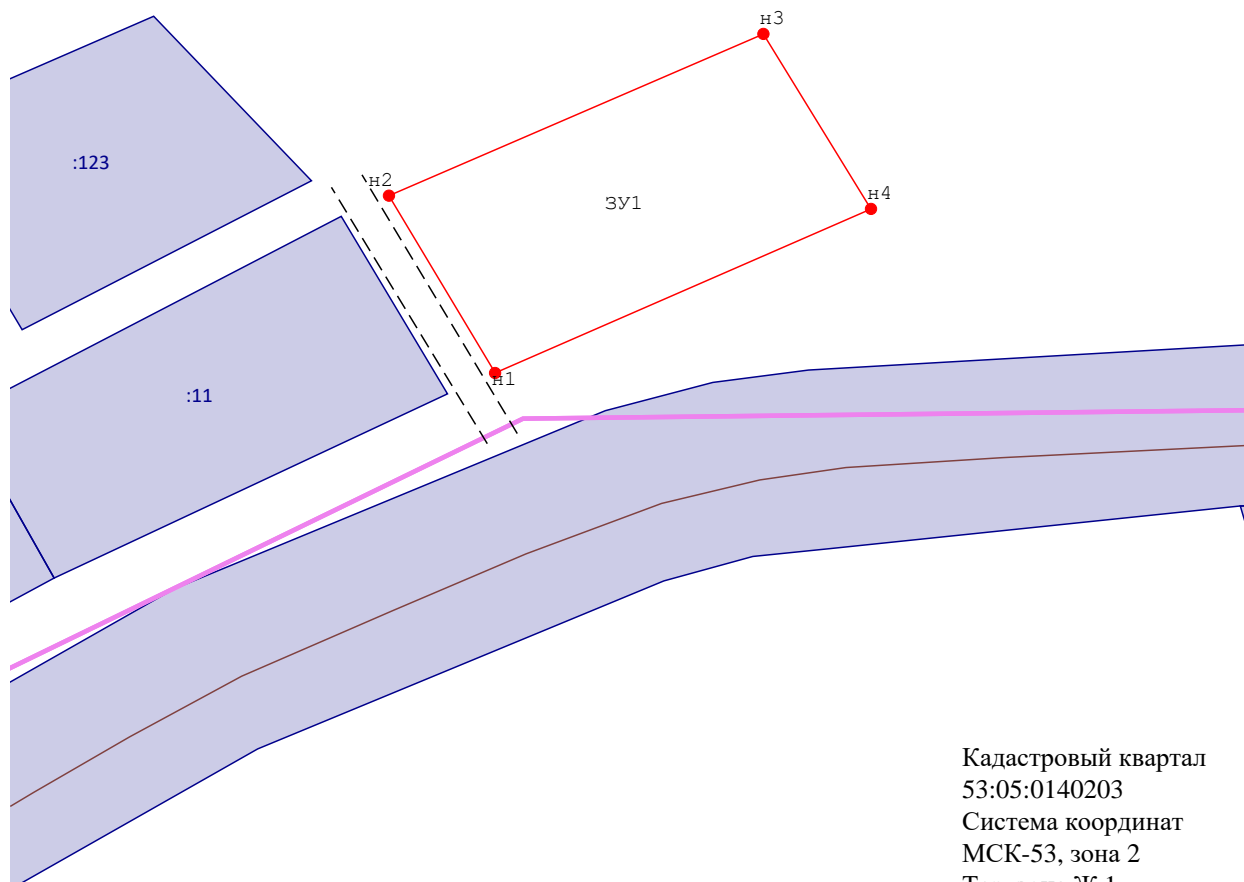
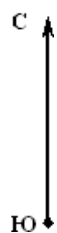
органов местного самоуправления, принявших решение об утверждении схемы или

подписавших соглашение о перераспределении земельных участков)

от \_\_\_\_\_ № \_\_\_\_\_

### Схема расположения земельного участка или земельных участков на кадастровом плане территории











<b>Площадь земельного участка</b> 1 472 м <sup>2</sup> (указывается проектная площадь образуемого земельного участка, вычисленная с использованием федеральной государственной географической информационной системы, обеспечивающей функционирование национальной системы пространственных данных, которой является федеральная государственная географическая информационная система "Единая цифровая платформа "Национальная система пространственных данных" (далее - информационная система), или иных технологических и программных средств с округлением до 1 квадратного метра. Указанное значение площади земельного участка может быть уточнено при проведении кадастровых работ не более чем на десять процентов)		
<b>Обозначение характерных точек границ</b>	<b>Координаты, м</b> (указываются в случае подготовки схемы расположения земельного участка с использованием информационной системы или иных технологических и программных средств. Значения координат, полученные с использованием указанных технологических и программных средств, указываются с округлением до 0,01 метра)	
	<b>X</b>	<b>Y</b>
	<b>1</b>	<b>2</b>
н1	464 106,27	2 283 716,61
н2	464 129,91	2 283 702,58
н3	464 151,48	2 283 752,10
н4	464 128,15	2 283 766,33
н1	464 106,27	2 283 716,61



Масштаб 1:1 000

Кадастровый квартал  
53:05:0140203  
Система координат  
МСК-53, зона 2  
Тер. зона Ж.1

#### Условные обозначения:

-  н1 - Образующая точка, сведения о которой позволяют однозначно определить ее местоположение
-  - Вновь образованная часть границы, сведения о которой достаточны для определения ее местоположения
-  ЗУ1 - Обозначение образуемого земельного участка
-  - Часть границы земельного участка, сведения ЕГРН о котором позволяют однозначно определить его положение на местности
-  - Земельный участок включенный в ЕГРН
-  :11 - Кадастровый номер земельного участка
-  - Часть границы ОКС, сведения ЕГРН о котором позволяют однозначно определить его положение на местности
-  - Граница зоны с особыми условиями использования территории (ЗОУИТ)
-  - Граница кадастрового квартала
-  - Схема обозначения проезда