

(наименование документа об утверждении, включая наименования органов государственной власти или органов местного самоуправления, принявших решение об утверждении схемы или подписавших соглашение о перераспределении земельных участков)

от _____

№ _____

Схема расположения земельного участка или земельных участков на кадастровом плане территории

Система координат:

Условный номер земельного участка _____

:ЗУ1

(указывается в случае, если предусматривается образование двух и более земельных участков)

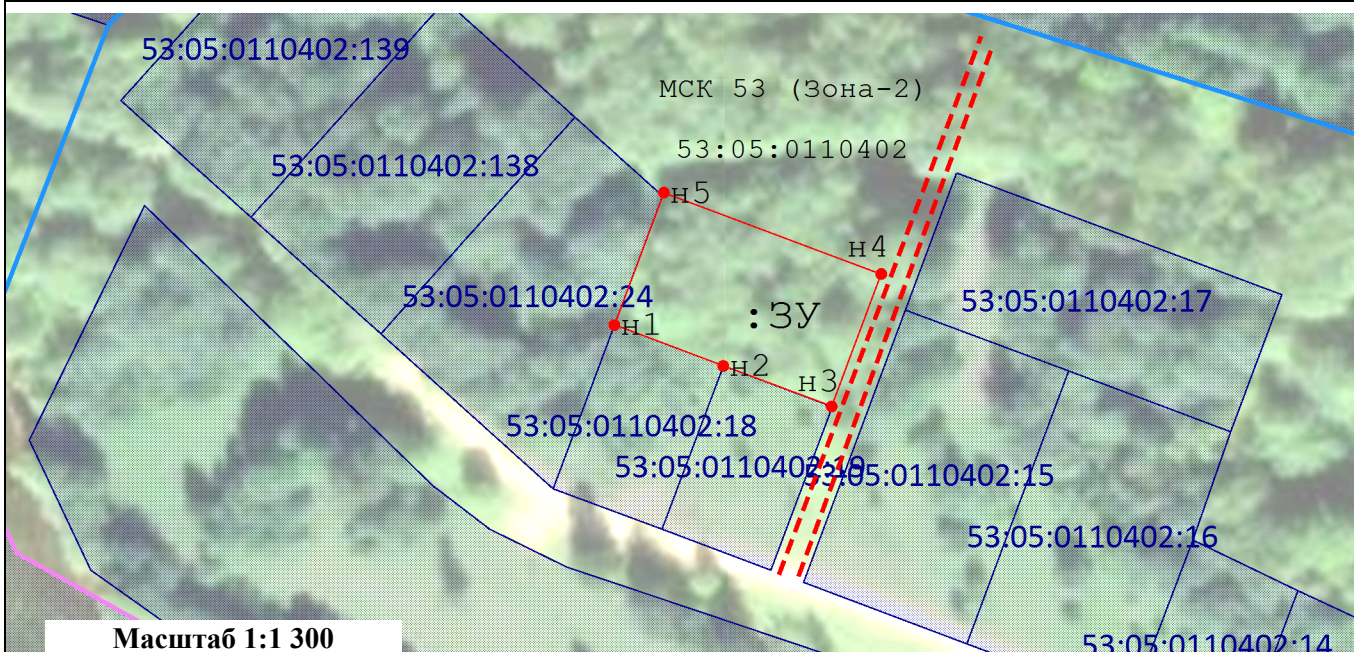
Площадь земельного участка _____

970

м²

(указывается проектная площадь образуемого земельного участка, вычисленная с использованием технологических и программных средств, в том числе размещенных на официальном сайте федерального органа исполнительной власти, уполномоченного Правительством Российской Федерации на осуществление государственного кадастрового учета, государственной регистрации прав, ведение Единого государственного реестра недвижимости и предоставление сведений, содержащихся в Едином государственном реестре недвижимости, в информационно-телекоммуникационной сети "Интернет" (далее - официальный сайт), с округлением до 1 квадратного метра. Указанное значение площади земельного участка может быть уточнено при проведении кадастровых работ не более чем на десять процентов)

Обозначение характерных точек границ	Координаты		Обозначение характерных точек границ	Координаты	
	(указываются в случае подготовки схемы расположения земельного участка с использованием технологических и программных средств, в том числе размещенных на официальном сайте. Значения координат, полученные с использованием указанных технологических и программных средств, указываются с округлением до 0,01 метра)			(указываются в случае подготовки схемы расположения земельного участка с использованием технологических и программных средств, в том числе размещенных на официальном сайте. Значения координат, полученные с использованием указанных технологических и программных средств, указываются с округлением до 0,01 метра)	
	X	Y		X	Y
	н1	488 501,45		2 278 934,03	н4
н2	488 494,44	2 278 952,76	н5	488 524,22	2 278 942,55
н3	488 487,46	2 278 971,40	н1	488 501,45	2 278 934,03



Масштаб 1:1 300

Условные обозначения:



- вновь образованная точка сведения о которой достаточны для определения ее местоположения



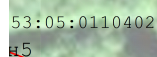
- вновь образованная часть границы сведения о которой достаточны для определения ее местоположения



- земли общего пользования (дороги, проезды)



- условное обозначение образуемого земельного участка



- кадастровый квартал



- граница кадастрового квартала



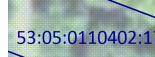
- существующая часть границы, имеющиеся в ЕГРН сведения о которой достаточны для определения ее местоположения



- граница населенного пункта



- система координат



- кадастровый номер зу сведения о котором есть в егн