

Утверждена

(наименование документа об утверждении, включая наименования

органов государственной власти или органов местного

самоуправления, принявших решение об утверждении схемы

или подписавших соглашение о перераспределении земельных участков)

от _____

№ _____

**Схема расположения земельного участка или земельных участков
на кадастровом плане территории**

Условный номер земельного участка

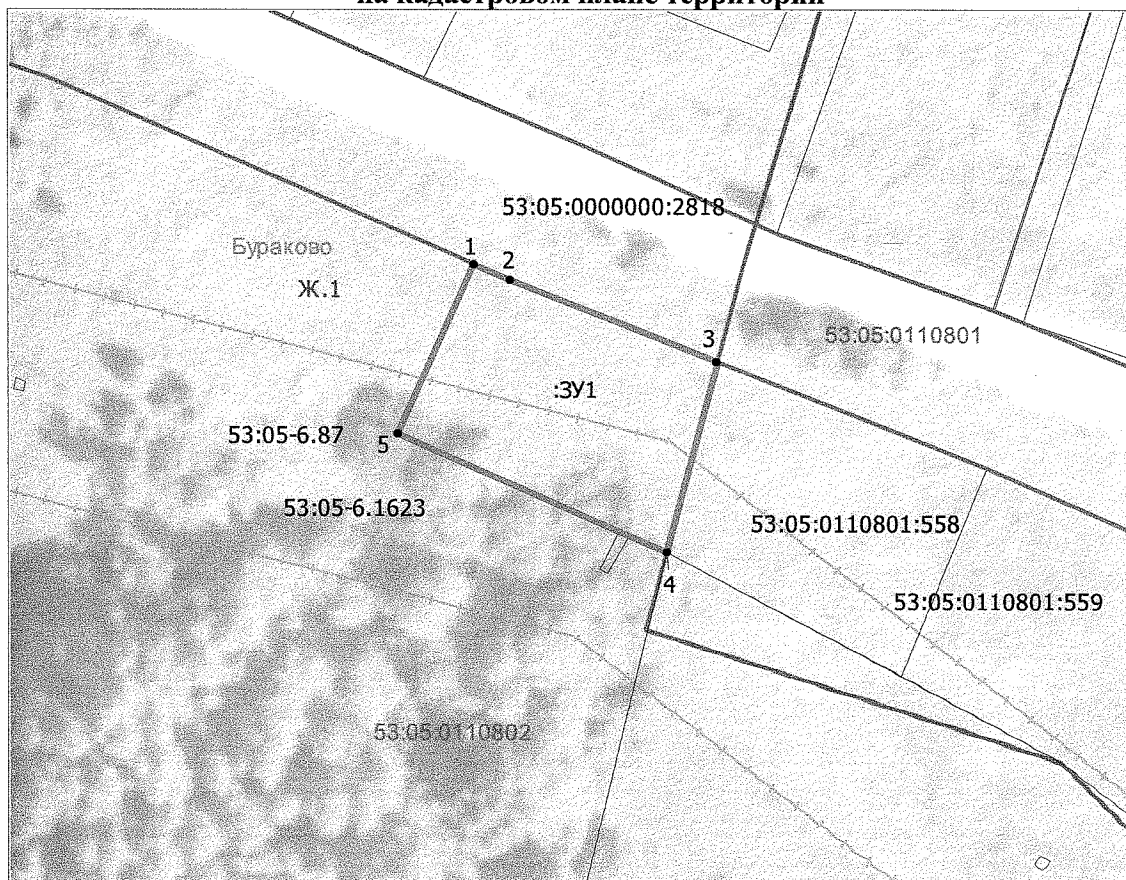
(указывается в случае, если предусматривается образование двух и более земельных участков)

Площадь земельного участка 500 м²

(указывается проектная площадь образуемого земельного участка, вычисленная с использованием технологических и программных средств, в том числе размещенных на официальном сайте федерального органа исполнительной власти, уполномоченного Правительством Российской Федерации на осуществление государственного кадастрового учета, государственной регистрации прав, ведение Единого государственного реестра недвижимости и предоставление сведений, содержащихся в Едином государственном реестре недвижимости, в информационно-телекоммуникационной сети "Интернет" (далее - официальный сайт), с округлением до 1 квадратного метра. Указанное значение площади земельного участка может быть уточнено при проведении кадастровых работ не более чем на десять процентов)





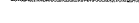


Обозначение характерных точек границ	Координаты, м	
	X	Y
1	2	3
1	483419.75	2279383.88
2	483431.20	2279357.80
3	483447.78	2279365.18
4	483446.19	2279368.78
5	483438.28	2279388.85
1	483419.75	2279383.88

Схема расположения земельного участка или земельных участков на кадастровом плане территории



**Система координат: МСК-53, зона 2
Масштаб 1:700**

Условные обозначения:

-  — граница существующего участка
-  — граница формируемого участка
-  — граница кадастрового квартала
-  — граница населенного пункта
-  — доступ к земельному участку
-  — граница территориальной зоны
-  — обозначение зоны с особыми условиями использования территории