

АДМИНИСТРАЦИЯ ДЕМЯНСКОГО МУНИЦИПАЛЬНОГО ОКРУГА

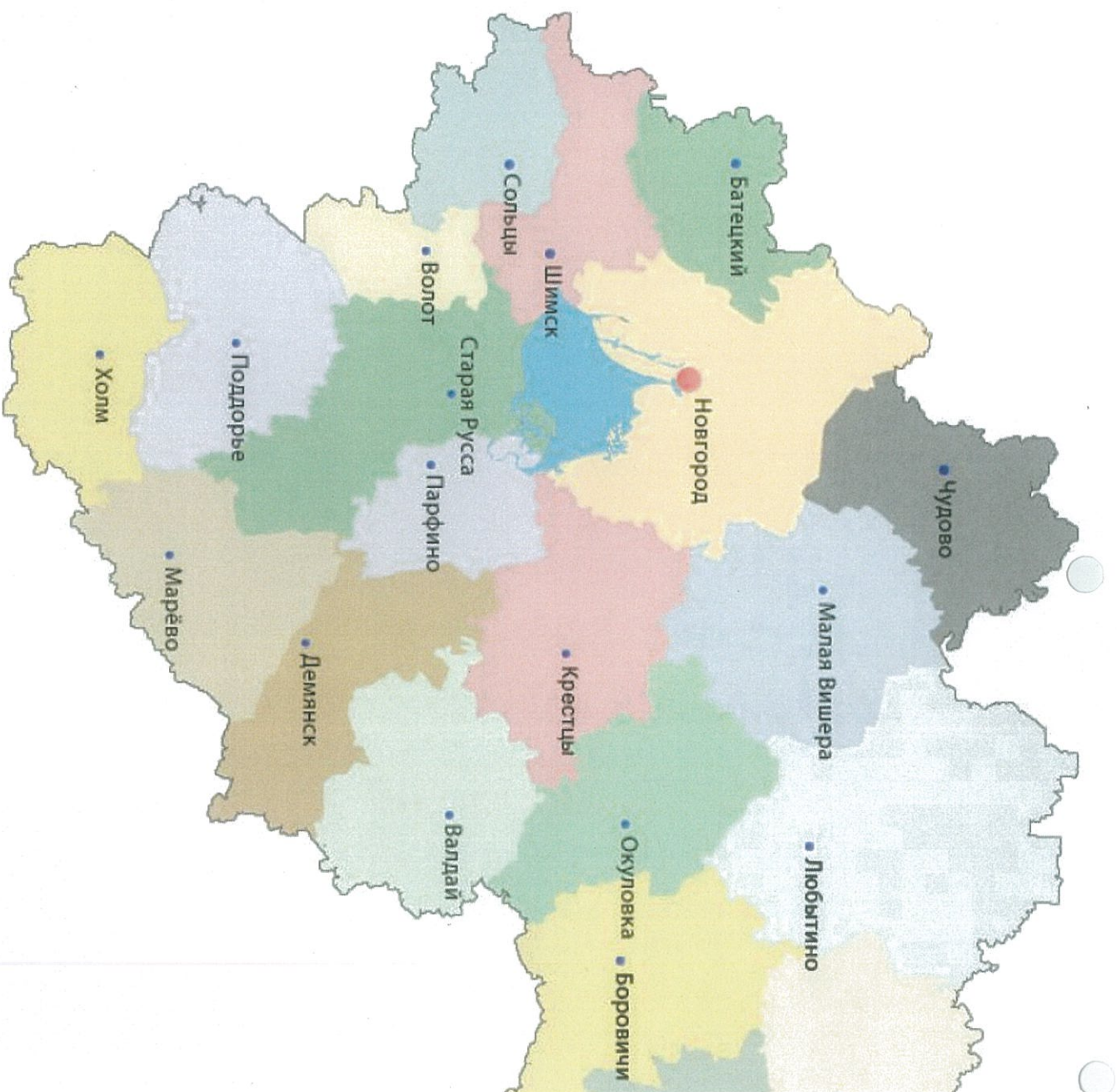
«Утверждаю»
Глава Демянского округа
А.Н. Сапогов

ДИЗАЙН-ПРОЕКТ

ОБЩЕСТВЕННОЙ ТЕРРИТОРИИ

*п. Демянск ремонт пешеходной дорожки от дома № 19 по улице
Ленина до дома № 5А по улице Урицкого*

2024 г.



Демянск - расположен на юге области, на реке Явонь (бассейн озера Ильмень), в 181 км от Великого Новгорода, в 41 км к югу от железнодорожной станции Лычково (на линии Старая Русса — Вологодско-Московское).

Первое летописное упоминание о Демянске относятся к 1406 году, когда он фигурирует в «Списке русских городов дальних и ближних» как городок Демон. Численность населения — 4037 жителей. Площадь — 1464 га



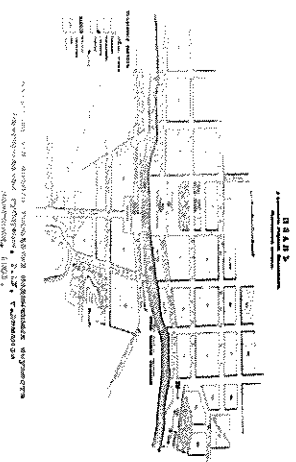


КАРТА-СХЕМА ЗНАЧЕНИЯ ТЕРРИТОРИИ В СИСТЕМЕ ОБЩЕСТВЕННЫХ ПРОСТРАНСТВ



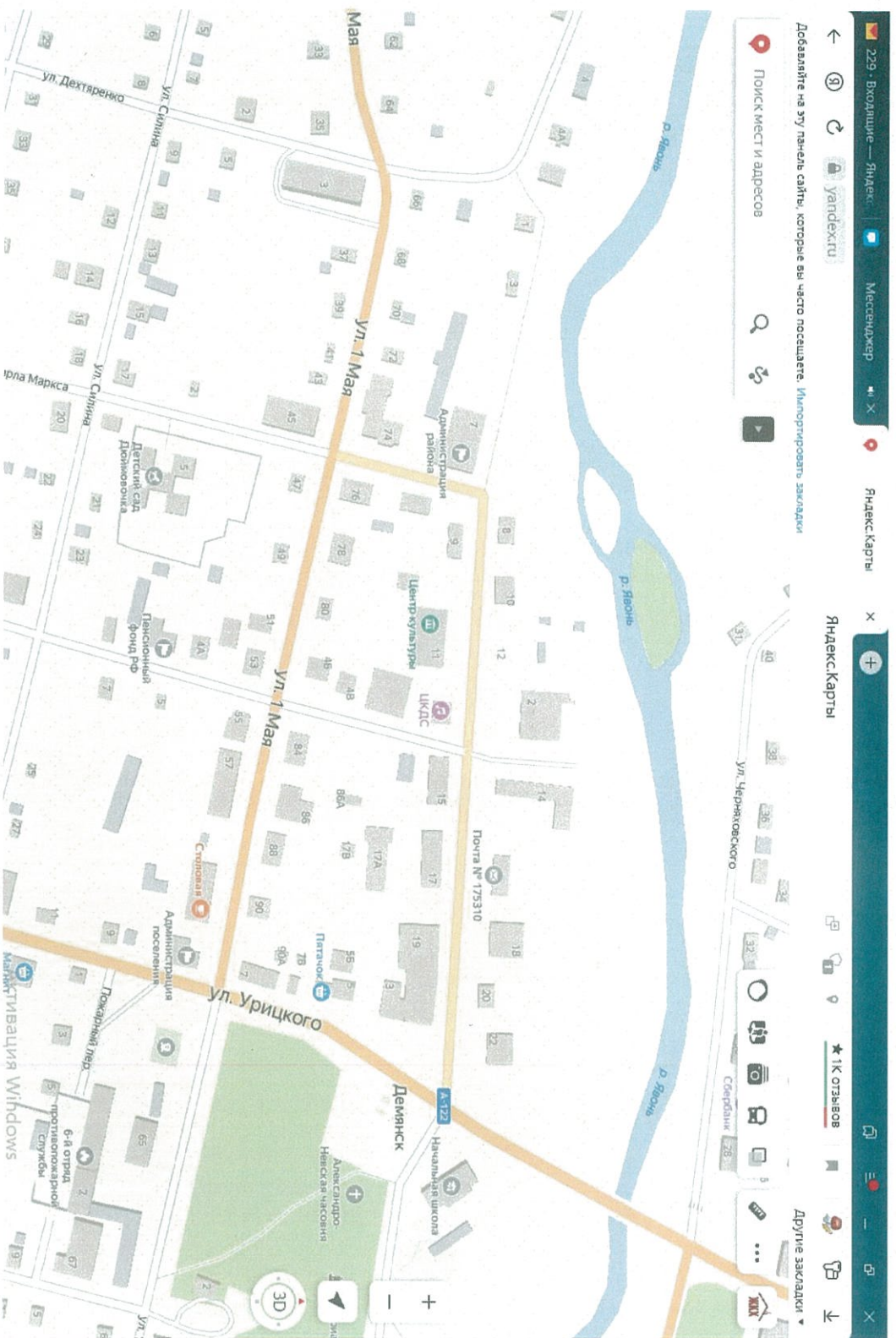
Пешеходная дорожка расположена внутри центральной части поселка, являясь одной из основных пешеходных территорий. Вдоль нее располагаются жилые и социальные объекты.

Историческая справка

- В 1824 году императорским указом учреждался новый уездный город – Девятск. Новому городу назначалось «строить, по обе стороны реки Явони, которая и разделяет город на две части, между которыми по обеим сторонам реки Явони будет главная городская площадь. На одной стороне площади положены места для присутственных мест и разных казенных зданий; по другой – Гостиный двор и Соборная Церковь. На главной площади назначены каменные 2-х этажные обывательские дома. По главным улицам, т.е. по которым пролегает дорога в соседственные города и набережным у р. Явони – 1-этажные.
- 1865 год – Девятск размещен на обоих берегах р. Явони. Основная часть города с центральной Соборной площадью лежит на левом берегу. Застройка отдлена от реки зеленой полосой прибрежного парка – на обоих берегах Черткая сетка улиц – протяженных вдоль набережных и коротких – поперечных безмятных переулков делит городскую территорию на небольшие прямоугольные кварталы. Все общественные здания – Собор, торговые ряды, присутственные учреждения – размещены на Соборной площади.
- На месте существующей ул. 1 Мая, где располагается объект, ранее располагалась Орединя Лядовицкая улица – от нынешнего дома №63 вниз по реке




Существующее функциональное зонирование территории



- 19---- Универсам «Центральный», магазин «Великолукский»
- 5а – Не стационарный торговый объект
- 5 – Магазин «Десяточка»
- 7 – Здание магазина

Фото фиксация существующего состояния участка

В настоящее время твердое покрытие дорожки находится в ненормативном состоянии, ограждение поребриком отсутствует, из-за перепада уровня происходит застой дождевой воды. В период межсезонья на поверхности стоят лужи.



Ремонт пешеходной дорожки от дома № 19 по улице Ленина до дома № 54 по улице Урицкого

Объект расположен в центре поселка Демянск пересечение улиц Урицкого и Ленина. Перед инициаторами проекта стояла задача внести обновление в архитектурный облик Демянска, преобразить центральную часть поселка. Дорожка располагается напротив центральной площади поселка и парка, который является традиционным, наиболее посещаемым местом, парк сейчас, это один из главных центров отдыха и развлечений. На площади проходят массовые торжества, праздничные народные гуляния.

Актуальность исследуемой темы обусловлена тем, что благоустройство и озеленение является важнейшей сферой деятельности. Именно в этой сфере создаются те условия для населения, которые повышают уровень жизни. Тем самым, создаются условия для здорового, комфортного проживания людей.

Разработка дизайн – проекта выполнена на основе всестороннего ознакомления с нынешним положением дел и исторически сложившейся практикой использования данной территории. Приоритетом является сохранение общего стиливого направления.

Мероприятия: Проект предусматривает устройство дорожки с твердым покрытием и установкой бортового камня и лотка ливневой канализации. Установка шести мачт освещения, урн. Это предназначено для комфортного движения и отдыха широкого круга жителей, мам с колясками, с малолетними детьми, дети постарше с дедушками и бабушками, пожилые люди с ограниченными возможностями, потребности которых выходят на первый план. Данный вариант поддерживает существующее планировочное решение, так как подобная дорожка уже обрамляет сход с моста через р. Явонь, с другой стороны улицы.

Общая стоимость перечня работ 4263,6 тыс. руб.


Объемы и источники финансирования:

Областной бюджет - 3410,88 тыс. руб.

Бюджет Демянского муниципального округа 852,72 тыс. руб.

Мероприятия для маломобильных групп населения:

При благоустройстве общественной территории, для маломобильных групп населения планируется свободный доступ ко всем прилегающим объектам инфраструктуры.



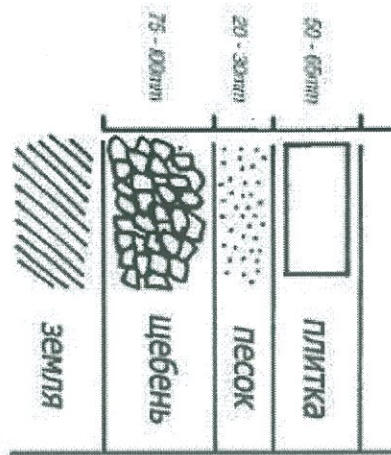

Протяженность пешеходной дорожки в плиточном исполнении 83,0 м ширина 2,0 м




ЛЕВО 52
СТАРЯ
ВУДСА
СОПЬЦЫ 80







Ведомость твердых дорожных покрытий

Назначение	Тип покрытия	Цвет	Внешний вид
Разделение пешеходной части и озеленения	Камни бортовые БР 100.20.8	Серый	
Пешеходная дорожка	Плитка тротуарная декоративная (брусчатка) «КИРПИЧИК» толщина 60 мм	серый	