

## Утверждена

(наименование документа об утверждении, включая наименования органов государственной власти или

органов местного самоуправления, принявших решение об утверждении схемы или

подписавших соглашение о перераспределении земельных участков)

от \_\_\_\_\_ № \_\_\_\_\_







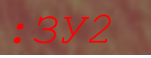



### Схема расположения земельного участка или земельных участков на кадастровом плане территории

<b>Площадь земельного участка</b> _____ <b>774 м<sup>2</sup></b>																					
(указывается проектная площадь образуемого земельного участка, вычисленная с использованием технологических и программных средств, в том числе размещенных на официальном сайте федерального органа исполнительной власти, уполномоченного Правительством Российской Федерации на осуществление государственного кадастрового учета, государственной регистрации прав, ведение Единого государственного реестра недвижимости и предоставление сведений, содержащихся в Едином государственном реестре недвижимости, в информационно-телекоммуникационной сети "Интернет" (далее - официальный сайт), с округлением до 1 квадратного метра. Указанное значение площади земельного участка может быть уточнено при проведении кадастровых работ не более чем на десять процентов)																					
<b>Обозначение характерных точек границ</b>	<b>Координаты, м</b> (указываются в случае подготовки схемы расположения земельного участка с использованием технологических и программных средств, в том числе размещенных на официальном сайте. Значения координат, полученные с использованием указанных технологических и программных средств, указываются с округлением до 0,01 метра)																				
	<table border="1"><thead><tr><th></th><th><b>X</b></th><th><b>Y</b></th></tr><tr><th><b>1</b></th><th><b>2</b></th><th><b>3</b></th></tr></thead><tbody><tr><td>4</td><td>486 865,63</td><td>2 281 439,71</td></tr><tr><td>3</td><td>486 876,93</td><td>2 281 407,02</td></tr><tr><td>2</td><td>486 852,41</td><td>2 281 400,57</td></tr><tr><td>1</td><td>486 845,71</td><td>2 281 431,65</td></tr><tr><td>4</td><td>486 865,63</td><td>2 281 439,71</td></tr></tbody></table>		<b>X</b>	<b>Y</b>	<b>1</b>	<b>2</b>	<b>3</b>	4	486 865,63	2 281 439,71	3	486 876,93	2 281 407,02	2	486 852,41	2 281 400,57	1	486 845,71	2 281 431,65	4	486 865,63
	<b>X</b>	<b>Y</b>																			
<b>1</b>	<b>2</b>	<b>3</b>																			
4	486 865,63	2 281 439,71																			
3	486 876,93	2 281 407,02																			
2	486 852,41	2 281 400,57																			
1	486 845,71	2 281 431,65																			
4	486 865,63	2 281 439,71																			



Масштаб 1:1 000

**Условные обозначения:**

-  - характерная точка границы земельного участка, сведения о которой отсутствуют в ЕГРН, местоположение которой определено при кадастровых работах (новая характерная точка)
-  - часть границы, местоположение которой определено при выполнении кадастровых работ
-  - характерная точка границы земельного участка, сведения ЕГРН о которой соответствуют требованиям, установленным в соответствии с частью 13 статьи 22 Федерального закона от 13 июля 2015 г. N 218-ФЗ "О государственной регистрации недвижимости"
-  - часть границы, сведения ЕГРН о которой позволяют однозначно определить ее положение на местности
-  - кадастровый номер земельного участка
-  - границы кадастрового квартала
-  - условный номер образуемого земельного участка
-  - границы ЗОУИТ
-  - обозначение доступа на земельный участок
-  - границы населенного пункта