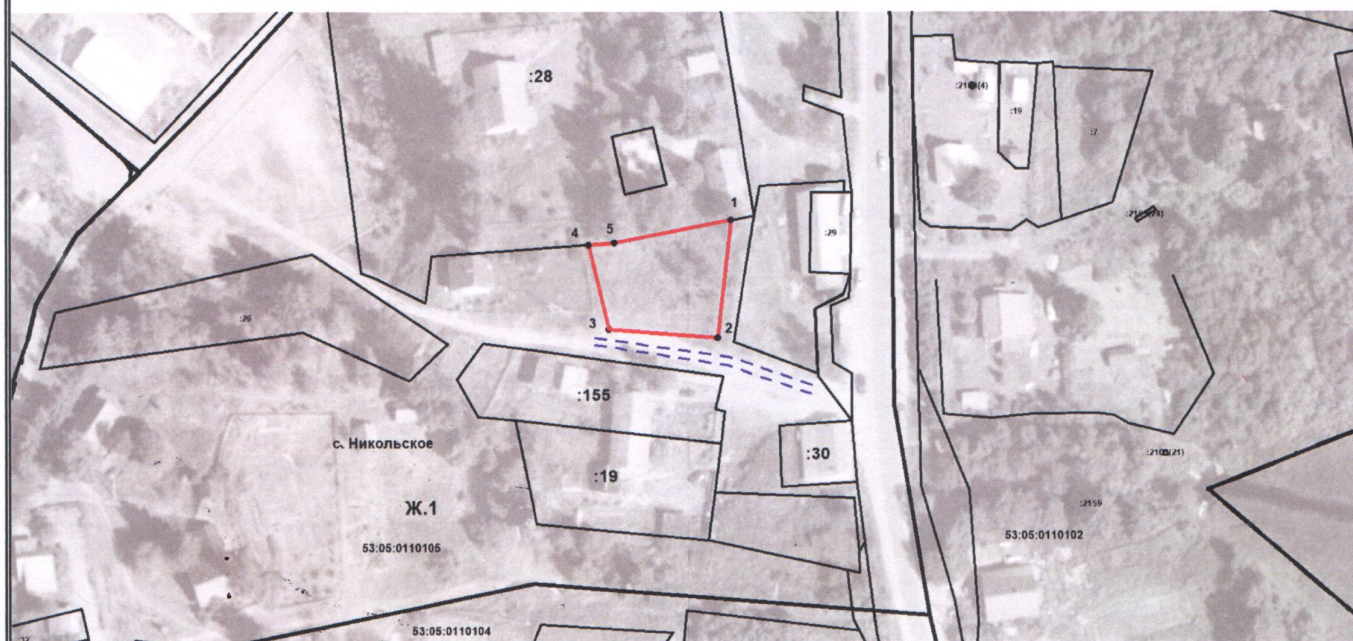


УТВЕРЖДЕНА  
Постановлением Администрации Демянского  
муниципального округа

от \_\_\_\_\_ 2024 г. № \_\_\_\_\_



Схема расположения земельного участка или земельных участков  
на кадастровом плане территории

Условный номер земельного участка			
Площадь земельного участка 744 м <sup>2</sup>			
Система координат МСК-53 (зона-2)			
Обозначение характерных точек границ	Координаты, м		
	X	Y	
1	2	3	
1	488620.54	2281010.46	
2	488591.81	2281007.21	
3	488593.88	2280980.81	
4	488614.48	2280975.76	
5	488614.94	2280982.02	



Масштаб 1: 2000

Условные обозначения:

-  - испрашиваемый земельный участок
-  - доступ к земельному участку