

Утверждена

(наименование документа об утверждении, включая наименования органов государственной власти или

органов местного самоуправления, принявших решение об утверждении схемы или

подписавших соглашение о перераспределении земельных участков)

от _____ № _____

Схема расположения земельного участка или земельных участков на кадастровом плане территории

Площадь земельного участка _____ 1 230 м²																								
(указывается проектная площадь образуемого земельного участка, вычисленная с использованием технологических и программных средств, в том числе размещенных на официальном сайте федерального органа исполнительной власти, уполномоченного Правительством Российской Федерации на осуществление государственного кадастрового учета, государственной регистрации прав, ведение Единого государственного реестра недвижимости и предоставление сведений, содержащихся в Едином государственном реестре недвижимости, в информационно-телекоммуникационной сети "Интернет" (далее - официальный сайт), с округлением до 1 квадратного метра. Указанное значение площади земельного участка может быть уточнено при проведении кадастровых работ не более чем на десять процентов)																								
Обозначение характерных точек границ	Координаты, м (указываются в случае подготовки схемы расположения земельного участка с использованием технологических и программных средств, в том числе размещенных на официальном сайте. Значения координат, полученные с использованием указанных технологических и программных средств, указываются с округлением до 0,01 метра)																							
	<table border="1"><thead><tr><th></th><th>X</th><th>Y</th></tr><tr><th>1</th><th>2</th><th>3</th></tr></thead><tbody><tr><td>н1</td><td>464 493,60</td><td>2 278 939,15</td></tr><tr><td>н2</td><td>464 477,10</td><td>2 278 951,42</td></tr><tr><td>н3</td><td>464 477,65</td><td>2 278 978,20</td></tr><tr><td>н4</td><td>464 486,69</td><td>2 278 992,93</td></tr><tr><td>н5</td><td>464 514,95</td><td>2 278 979,04</td></tr><tr><td>н1</td><td>464 493,60</td><td>2 278 939,15</td></tr></tbody></table>		X	Y	1	2	3	н1	464 493,60	2 278 939,15	н2	464 477,10	2 278 951,42	н3	464 477,65	2 278 978,20	н4	464 486,69	2 278 992,93	н5	464 514,95	2 278 979,04	н1	464 493,60
	X	Y																						
1	2	3																						
н1	464 493,60	2 278 939,15																						
н2	464 477,10	2 278 951,42																						
н3	464 477,65	2 278 978,20																						
н4	464 486,69	2 278 992,93																						
н5	464 514,95	2 278 979,04																						
н1	464 493,60	2 278 939,15																						







ЗОУИТ 53:05-6.216
ЗОУИТ 53:05-6.1604



Номер кадастрового квартала 53:05:0131102
Система координат МСК-53 (зона 2)
Демянский р-н, Полновское с/п,
д. Кривая Клетка, Терр. зона Ж-1

Масштаб 1:1 000

Условные обозначения:

-  - характерная точка границы вновь образованного земельного участка, сведения о которой отсутствуют в ЕГРН
-  - вновь образованная часть границы, сведения о которой достаточны для определения ее местоположения
-  - существующая часть часть границы, имеющиеся в ЕГРН сведения о которой достаточны для определения ее местоположения
- 53:05:0131102 - Обозначение кадастрового квартала
-  - Граница кадастрового квартала
-  - Надписи кадастрового номера земельного участка
-  - Слой спутниковой карты
- ЗОУИТ 53:05-6.216 - Охранная зона объекта электросетевого хозяйства: "ВЛ-10 кВ Полново Л-3"
- ЗОУИТ 53:05-6.1604 - Публичный сервитут объекта электросетевого хозяйства: ВЛ-10 кВ Полново Л-3