

(наименование документа об утверждении, включая наименования органов государственной власти или органов местного самоуправления, принявших решение об утверждении схемы или подписавших соглашение о перераспределении земельных участков)

от _____ № _____

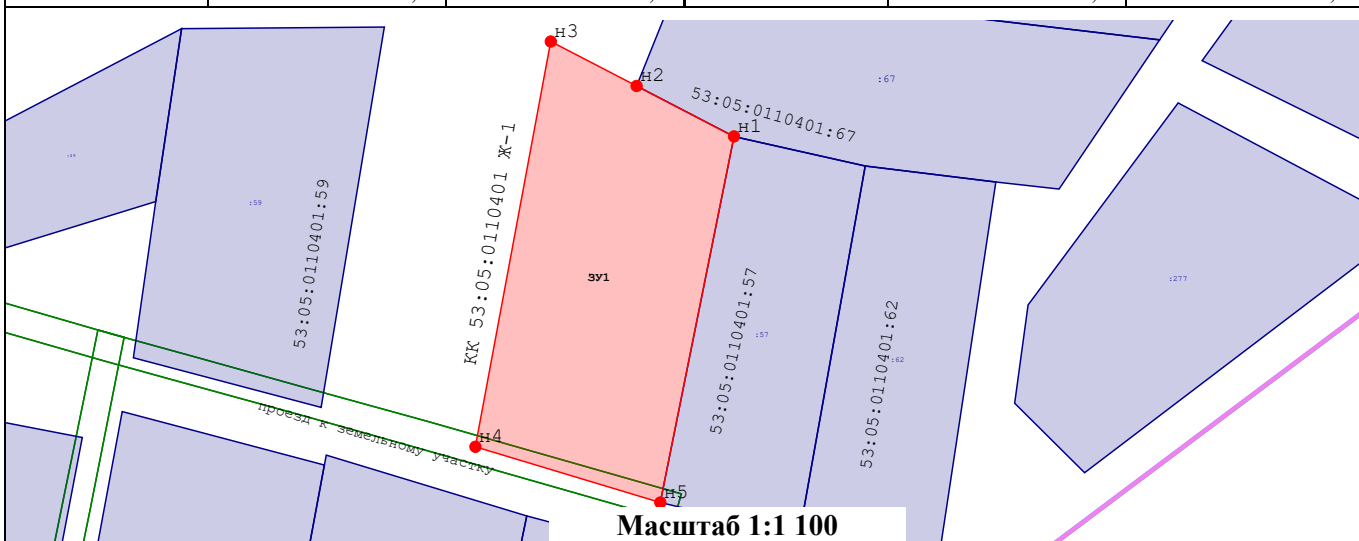
Схема расположения земельного участка или земельных участков на кадастровом плане территории

Система координат: МСК 53 (Зона-2)

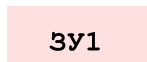







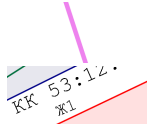
Условный номер земельного участка _____ :ЗУ1
(указывается в случае, если предусматривается образование двух и более земельных участков)

Площадь земельного участка _____ 1 626 _____ м²
(указывается проектная площадь образуемого земельного участка, вычисленная с использованием технологических и программных средств, в том числе размещенных на официальном сайте федерального органа исполнительной власти, уполномоченного Правительством Российской Федерации на осуществление государственного кадастрового учета, государственной регистрации прав, ведение Единого государственного реестра недвижимости и предоставление сведений, содержащихся в Едином государственном реестре недвижимости, в информационно-телекоммуникационной сети "Интернет" (далее - официальный сайт), с округлением до 1 квадратного метра. Указанное значение площади земельного участка может быть уточнено при проведении кадастровых работ не более чем на десять процентов)

Обозначение характерных точек границ	Координаты		Обозначение характерных точек границ	Координаты	
	(указываются в случае подготовки схемы расположения земельного участка с использованием технологических и программных средств, в том числе размещенных на официальном сайте. Значения координат, полученные с использованием указанных технологических и программных средств, указываются с округлением до 0,01 метра)			(указываются в случае подготовки схемы расположения земельного участка с использованием технологических и программных средств, в том числе размещенных на официальном сайте. Значения координат, полученные с использованием указанных технологических и программных средств, указываются с округлением до 0,01 метра)	
	X	Y		X	Y
н1	488 117,34	2 279 677,83	н4	488 072,19	2 279 640,11
н2	488 124,68	2 279 663,62	н5	488 064,08	2 279 667,08
н3	488 131,15	2 279 651,10	н1	488 117,34	2 279 677,83



Условные обозначения:

-  ЗУ1 - образуемый земельный участок
-  - ОКС
-  н4 - Характерная точка земельного участка, позволяющая определить его местоположение
-  - Граница тер-зоны
-  53:12:042600:214 - Кадастровый номер земельного участка, сведения о котором есть в ЕГРН
-  - Граница формируемого земельного участка
-  - Граница земельного участка, сведения о котором есть в ЕГРН
-  - Граница кадастрового квартала
-  КК 53:12:Ж1 - Номер кадастрового квартала