


(наименование документа об утверждении, включая наименования органов государственной власти или органов местного самоуправления, принявших решение об утверждении схемы или подписавших соглашение о перераспределении земельных участков)

от _____ № _____







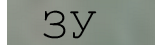

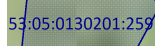
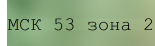
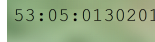
Схема расположения земельного участка или земельных участков на кадастровом плане территории

Система координат:					
Условный номер земельного участка _____		:ЗУ1 <i>(указывается в случае, если предусматривается образование двух и более земельных участков)</i>			
Площадь земельного участка _____		1 576 М ² <i>(указывается проектная площадь образуемого земельного участка, вычисленная с использованием технологических и программных средств, в том числе размещенных на официальном сайте федерального органа исполнительной власти, уполномоченного Правительством Российской Федерации на осуществление государственного кадастрового учета, государственной регистрации прав, ведение Единого государственного реестра недвижимости и предоставление сведений, содержащихся в Едином государственном реестре недвижимости, в информационно-телекоммуникационной сети "Интернет" (далее - официальный сайт), с округлением до 1 квадратного метра. Указанное значение площади земельного участка может быть уточнено при проведении кадастровых работ не более чем на десять процентов)</i>			
Обозначение характерных точек границ	Координаты		Обозначение характерных точек границ	Координаты	
	<i>(указываются в случае подготовки схемы расположения земельного участка с использованием технологических и программных средств, в том числе размещенных на официальном сайте. Значения координат, полученные с использованием указанных технологических и программных средств, указываются с округлением до 0,01 метра)</i>			<i>(указываются в случае подготовки схемы расположения земельного участка с использованием технологических и программных средств, в том числе размещенных на официальном сайте. Значения координат, полученные с использованием указанных технологических и программных средств, указываются с округлением до 0,01 метра)</i>	
	X	Y		X	Y
н1	469 514,41	2 278 581,20	н4	469 505,80	2 278 613,82
н2	469 557,07	2 278 573,82	н1	469 514,41	2 278 581,20
н3	469 556,48	2 278 609,85			



Масштаб 1:1 700

Условные обозначения:

-  - граница кадастрового квартала
-  - вновь образованная точка сведения о которой достаточны для определения ее местоположения
-  - вновь образованная часть границы сведения о которой достаточны для определения ее местоположения
-  - существующая часть границы, имеющиеся в ЕГРН сведения о которой достаточны для определения ее местоположения
-  - земли общего пользования (дороги, проезды)
-  - граница населенного пункта
-  - условное обозначение образуемого земельного участка
-  - Сооружения дорожного транспорта д Крутуша
-  - кадастровый номер зу сведения о котором есть в егРН
-  - система координат
-  - номер кадастрового квартала