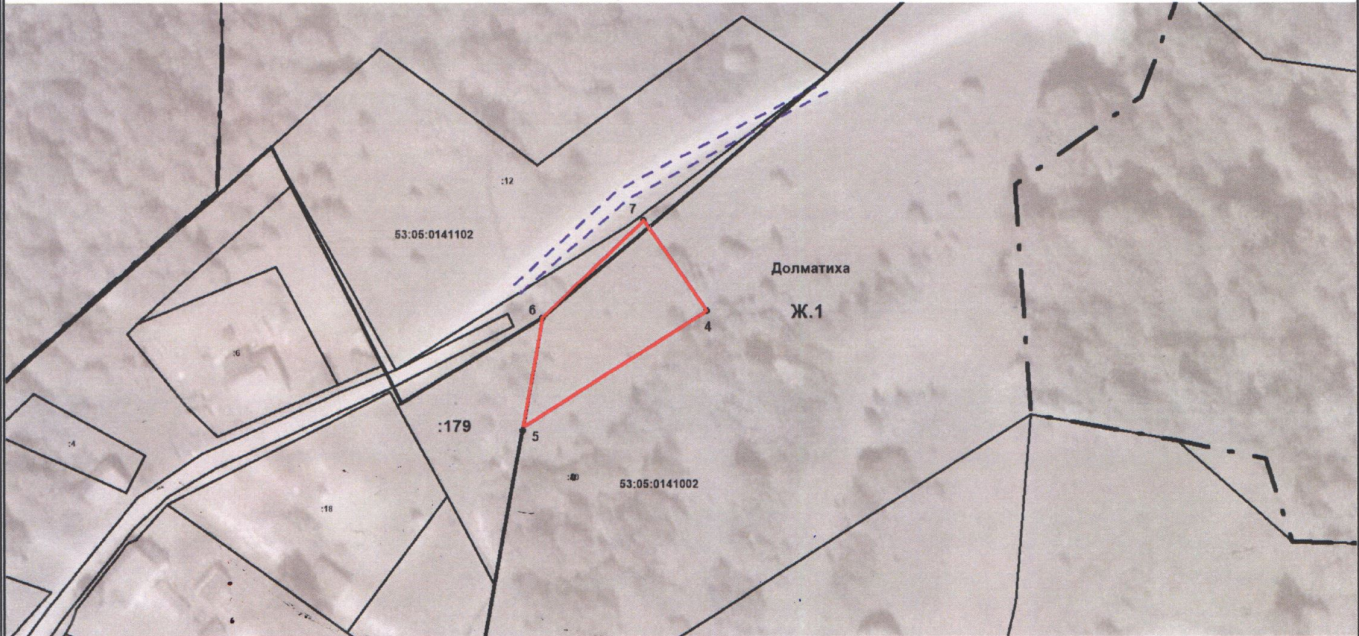


УТВЕРЖДЕНА  
Постановлением Администрации Демянского  
муниципального округа

от \_\_\_\_\_ 2024 г. № \_\_\_\_\_



Схема расположения земельного участка или земельных участков  
на кадастровом плане территории

Условный номер земельного участка			
Площадь земельного участка 986 м <sup>2</sup>			
Система координат МСК-53 (зона-2)			
Обозначение характерных точек границ	Координаты, м		
	X	Y	
1	2	3	
7	460175.80	2286599.84	
4	460153.49	2286615.16	
5	460125.33	2286570.29	
6	460151.80	2286575.08	



Масштаб 1: 2000

Условные обозначения:

-  - испрашиваемый земельный участок
-  - доступ к земельному участку