

## Утверждена

(наименование документа об утверждении, включая наименования органов государственной власти или

органов местного самоуправления, принявших решение об утверждении схемы или

подписавших соглашение о перераспределении земельных участков)

от \_\_\_\_\_ № \_\_\_\_\_




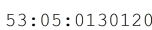






### Схема расположения земельного участка или земельных участков на кадастровом плане территории

<b>Площадь земельного участка</b> _____ <b>3 438 м<sup>2</sup></b>																					
(указывается проектная площадь образуемого земельного участка, вычисленная с использованием технологических и программных средств, в том числе размещенных на официальном сайте федерального органа исполнительной власти, уполномоченного Правительством Российской Федерации на осуществление государственного кадастрового учета, государственной регистрации прав, ведение Единого государственного реестра недвижимости и предоставление сведений, содержащихся в Едином государственном реестре недвижимости, в информационно-телекоммуникационной сети "Интернет" (далее - официальный сайт), с округлением до 1 квадратного метра. Указанное значение площади земельного участка может быть уточнено при проведении кадастровых работ не более чем на десять процентов)																					
<b>Обозначение характерных точек границ</b>	<b>Координаты, МСК-53 зона 2, м</b> (указываются в случае подготовки схемы расположения земельного участка с использованием технологических и программных средств, в том числе размещенных на официальном сайте. Значения координат, полученные с использованием указанных технологических и программных средств, указываются с округлением до 0,01 метра)																				
	<table border="1"><thead><tr><th></th><th><b>X</b></th><th><b>Y</b></th></tr><tr><th><b>1</b></th><th><b>2</b></th><th><b>3</b></th></tr></thead><tbody><tr><td>н1</td><td>466 419,94</td><td>2 277 286,04</td></tr><tr><td>н2</td><td>466 451,40</td><td>2 277 334,84</td></tr><tr><td>н3</td><td>466 416,06</td><td>2 277 378,40</td></tr><tr><td>н4</td><td>466 377,39</td><td>2 277 324,43</td></tr><tr><td>н1</td><td>466 419,94</td><td>2 277 286,04</td></tr></tbody></table>		<b>X</b>	<b>Y</b>	<b>1</b>	<b>2</b>	<b>3</b>	н1	466 419,94	2 277 286,04	н2	466 451,40	2 277 334,84	н3	466 416,06	2 277 378,40	н4	466 377,39	2 277 324,43	н1	466 419,94
	<b>X</b>	<b>Y</b>																			
<b>1</b>	<b>2</b>	<b>3</b>																			
н1	466 419,94	2 277 286,04																			
н2	466 451,40	2 277 334,84																			
н3	466 416,06	2 277 378,40																			
н4	466 377,39	2 277 324,43																			
н1	466 419,94	2 277 286,04																			



Масштаб 1:1 200

**Условные обозначения:**

-  - Вновь образованная часть границы, сведения о которой достаточны для определения ее местоположения
-  - Характерная точка границы, сведения о которой позволяют однозначно определить ее положение на местности
-  - Существующая часть границы, имеющиеся в ЕГРН сведения о которой достаточны для определения ее местоположения
-  - Кадастровый квартал
-  - Земельный участок для определения местоположения
-  - Номер ЗОУИТ
-  - Граница зоны с особыми условиями использования территории (ЗОУИТ)
-  - Границы кадастрового квартала
-  - Границы населенного пункта
-  - Земли общего пользования (подъезд)