

## Утверждена

(наименование документа об утверждении, включая наименования органов государственной власти или

органов местного самоуправления, принявших решение об утверждении схемы или

подписавших соглашение о перераспределении земельных участков)

от \_\_\_\_\_ № \_\_\_\_\_

### Схема расположения земельного участка или земельных участков на кадастровом плане территории




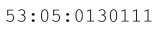

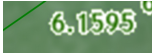



<b>Площадь земельного участка</b> _____ <b>2 760 м<sup>2</sup></b>		
<small>(указывается проектная площадь образуемого земельного участка, вычисленная с использованием технологических и программных средств, в том числе размещенных на официальном сайте федерального органа исполнительной власти, уполномоченного Правительством Российской Федерации на осуществление государственного кадастрового учета, государственной регистрации прав, ведение Единого государственного реестра недвижимости и предоставление сведений, содержащихся в Едином государственном реестре недвижимости, в информационно-телекоммуникационной сети "Интернет" (далее - официальный сайт), с округлением до 1 квадратного метра. Указанное значение площади земельного участка может быть уточнено при проведении кадастровых работ не более чем на десять процентов)</small>		
<b>Обозначение характерных точек границ</b>	<b>Координаты, МСК-53 зона 2, м</b>	
	<small>(указываются в случае подготовки схемы расположения земельного участка с использованием технологических и программных средств, в том числе размещенных на официальном сайте. Значения координат, полученные с использованием указанных технологических и программных средств, указываются с округлением до 0,01 метра)</small>	
	<b>X</b>	
	<b>Y</b>	
<b>1</b>	<b>2</b>	<b>3</b>
н1	466 444,95	2 277 413,51
н2	466 458,40	2 277 429,63
н3	466 484,25	2 277 454,47
н4	466 515,94	2 277 421,68
н5	466 484,86	2 277 377,96
н1	466 444,95	2 277 413,51



МСК-53 зона 2

Масштаб 1:1 000

**Условные обозначения:**

-  - Вновь образованная часть границы, сведения о которой достаточны для определения ее местоположения
-  - Характерная точка границы, сведения о которой позволяют однозначно определить ее положение на местности
-  - Существующая часть границы, имеющиеся в ЕГРН сведения о которой достаточны для определения ее местоположения
-  53:05:0130111 - Кадастровый квартал
-  53:05:0130111:175 - Смежный земельный участок
-  6.1595<sup>0</sup> - Номер ЗОУИТ
-  - Граница зоны с особыми условиями использования территории (ЗОУИТ)
-  - Границы кадастрового квартала
-  проезд проход - Земли общего пользования (подъезд)