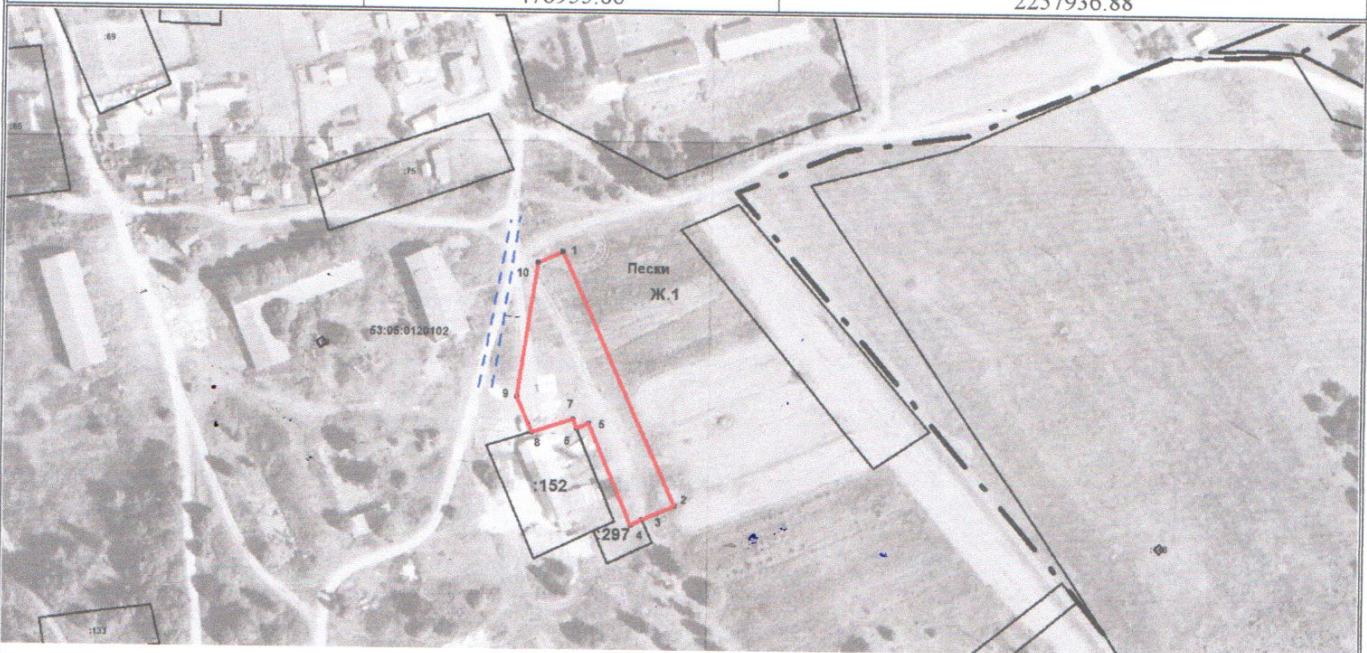


УТВЕРЖДЕНА
Постановлением Администрации Демянского
муниципального округа

от _____ 2024 г. № _____



Схема расположения земельного участка или земельных участков
на кадастровом плане территории

Условный номер земельного участка			
Площадь земельного участка 2311 м ²			
Система координат МСК-53 (зона-2)			
Обозначение характерных точек границ	Координаты, м		
	Х	У	
1	2	3	
1	478959.91	2257945.99	
2	478866.73	2257987.63	
3	478861.39	2257975.98	
4	478859.47	2257971.79	
5	478897.01	2257956.14	
6	478895.28	2257951.57	
7	478898.52	2257950.25	
8	478893.80	2257935.47	
9	478906.63	2257929.62	
10	478955.86	2257936.88	



Масштаб 1:3000

Условные обозначения:

-  - испрашиваемый земельный участок
-  - доступ к земельному участку