

## Утверждена

(наименование документа об утверждении, включая наименования органов государственной власти или

органов местного самоуправления, принявших решение об утверждении схемы или

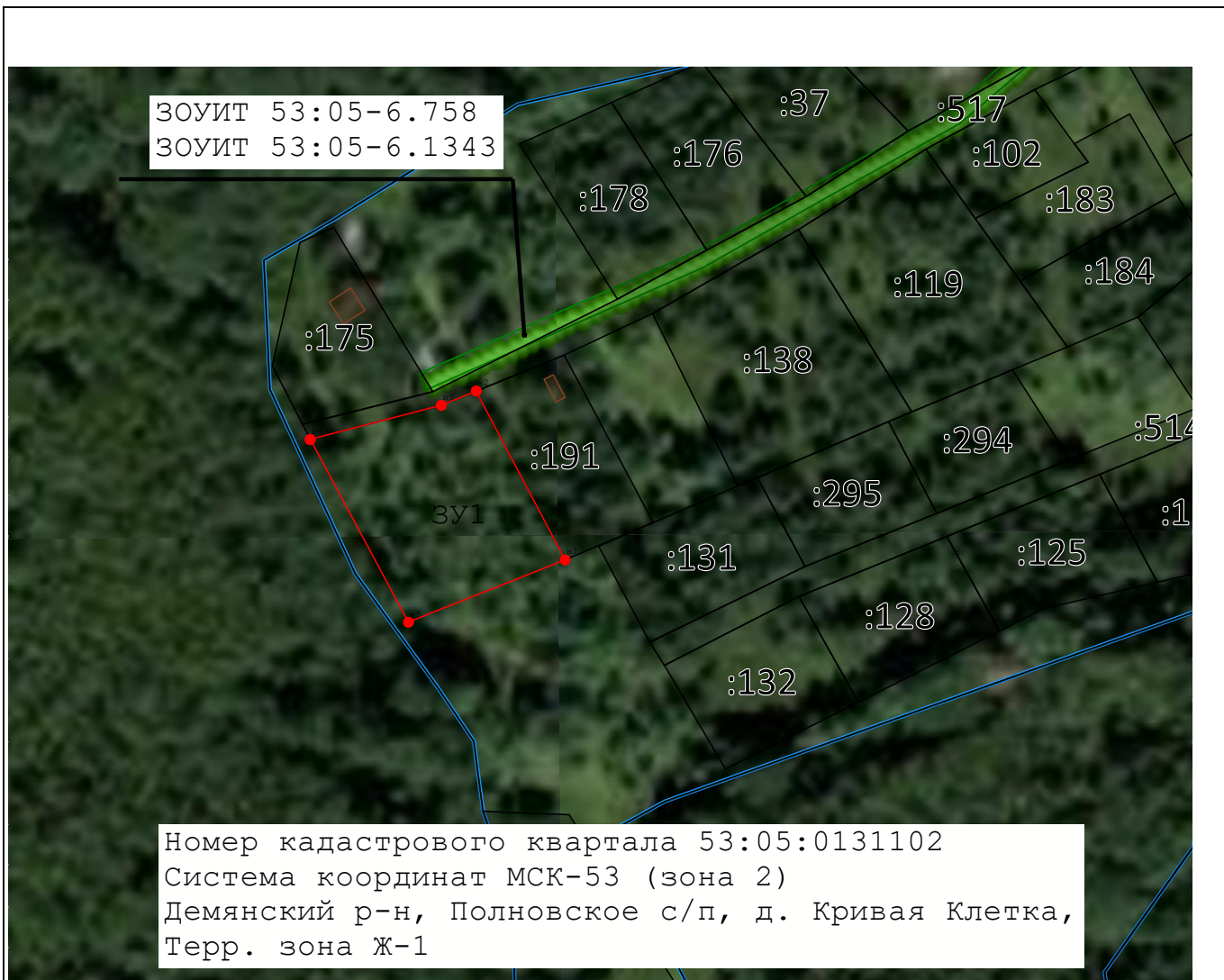
подписавших соглашение о перераспределении земельных участков)

от \_\_\_\_\_

№ \_\_\_\_\_





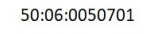



### Схема расположения земельного участка или земельных участков на кадастровом плане территории

<b>Площадь земельного участка</b> _____ <b>1 834 м<sup>2</sup></b>																								
(указывается проектная площадь образуемого земельного участка, вычисленная с использованием технологических и программных средств, в том числе размещенных на официальном сайте федерального органа исполнительной власти, уполномоченного Правительством Российской Федерации на осуществление государственного кадастрового учета, государственной регистрации прав, ведение Единого государственного реестра недвижимости и предоставление сведений, содержащихся в Едином государственном реестре недвижимости, в информационно-телекоммуникационной сети "Интернет" (далее - официальный сайт), с округлением до 1 квадратного метра. Указанное значение площади земельного участка может быть уточнено при проведении кадастровых работ не более чем на десять процентов)																								
<b>Обозначение характерных точек границ</b>	<b>Координаты, м</b> (указываются в случае подготовки схемы расположения земельного участка с использованием технологических и программных средств, в том числе размещенных на официальном сайте. Значения координат, полученные с использованием указанных технологических и программных средств, указываются с округлением до 0,01 метра)																							
	<table border="1"><thead><tr><th></th><th><b>X</b></th><th><b>Y</b></th></tr><tr><th><b>1</b></th><th><b>2</b></th><th><b>3</b></th></tr></thead><tbody><tr><td>н1</td><td>464 337,01</td><td>2 278 633,30</td></tr><tr><td>н2</td><td>464 376,68</td><td>2 278 612,40</td></tr><tr><td>н3</td><td>464 373,33</td><td>2 278 604,21</td></tr><tr><td>н4</td><td>464 365,29</td><td>2 278 573,37</td></tr><tr><td>н5</td><td>464 322,36</td><td>2 278 596,46</td></tr><tr><td>н1</td><td>464 337,01</td><td>2 278 633,30</td></tr></tbody></table>		<b>X</b>	<b>Y</b>	<b>1</b>	<b>2</b>	<b>3</b>	н1	464 337,01	2 278 633,30	н2	464 376,68	2 278 612,40	н3	464 373,33	2 278 604,21	н4	464 365,29	2 278 573,37	н5	464 322,36	2 278 596,46	н1	464 337,01
	<b>X</b>	<b>Y</b>																						
<b>1</b>	<b>2</b>	<b>3</b>																						
н1	464 337,01	2 278 633,30																						
н2	464 376,68	2 278 612,40																						
н3	464 373,33	2 278 604,21																						
н4	464 365,29	2 278 573,37																						
н5	464 322,36	2 278 596,46																						
н1	464 337,01	2 278 633,30																						



Масштаб 1:1 600

**Условные обозначения:**

-  - характерная точка границы вновь образованного земельного участка, сведения о которой отсутствуют в ЕГРН
-  - вновь образованная часть границы, сведения о которой достаточны для определения ее местоположения
-  - существующая часть часть границы, имеющиеся в ЕГРН сведения о которой достаточны для определения ее местоположения
-  - Надписи кадастрового номера земельного участка
-  - Обозначение кадастрового квартала
-  - Граница кадастрового квартала
-  - Слой спутниковой карты
-  - Граница населенного пункта
- ЗООИТ 53:05-6.758 - Охранная зона объекта электросетевого хозяйства "ВЛ-0,4 кВ от КТП 10/0,4кВ-100кВА "Кривая Клетка-2""
- ЗООИТ 53:05-6.1343 - Публичный сервитут объекта электросетевого хозяйства "ВЛ-0,4 кВ от КТП 10/0,4кВ-100кВА "Кривая Клетка-2""
- ЗООИТ 53:05-6.216 - Охранная зона объекта электросетевого хозяйства: "ВЛ-10 кВ Полново Л-3"
- ЗООИТ 53:05-6.1604 - Публичный сервитут объекта электросетевого хозяйства: ВЛ-10 кВ Полново Л-3