

Утверждена

(наименование документа об утверждении, включая наименования органов государственной власти или

органов местного самоуправления, принявших решение об утверждении схемы или

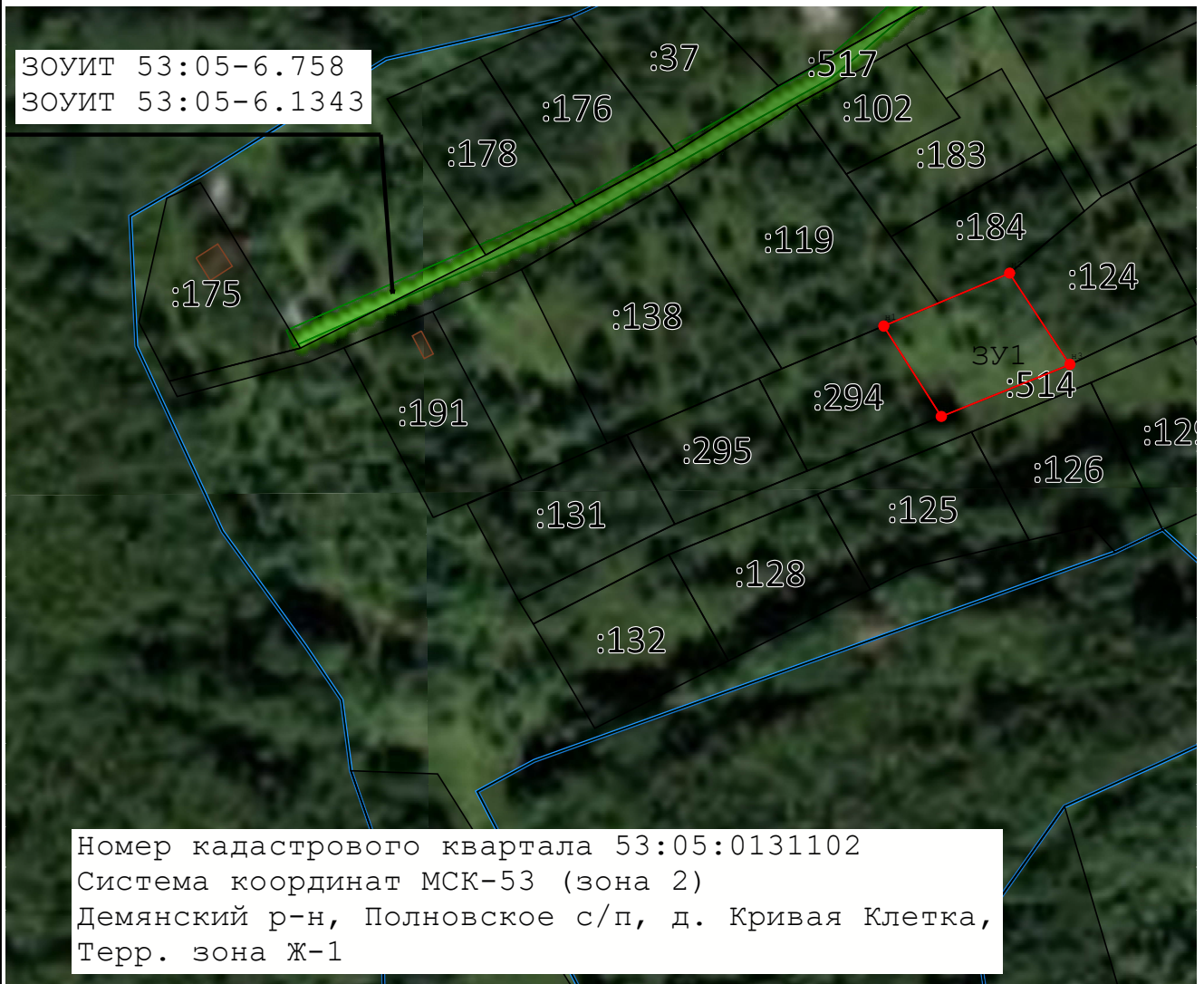
подписавших соглашение о перераспределении земельных участков)

от _____ № _____

Схема расположения земельного участка или земельных участков на кадастровом плане территории

Площадь земельного участка _____ 800 м²																					
(указывается проектная площадь образуемого земельного участка, вычисленная с использованием технологических и программных средств, в том числе размещенных на официальном сайте федерального органа исполнительной власти, уполномоченного Правительством Российской Федерации на осуществление государственного кадастрового учета, государственной регистрации прав, ведение Единого государственного реестра недвижимости и предоставление сведений, содержащихся в Едином государственном реестре недвижимости, в информационно-телекоммуникационной сети "Интернет" (далее - официальный сайт), с округлением до 1 квадратного метра. Указанное значение площади земельного участка может быть уточнено при проведении кадастровых работ не более чем на десять процентов)																					
Обозначение характерных точек границ	Координаты, м (указываются в случае подготовки схемы расположения земельного участка с использованием технологических и программных средств, в том числе размещенных на официальном сайте. Значения координат, полученные с использованием указанных технологических и программных средств, указываются с округлением до 0,01 метра)																				
	<table border="1"><thead><tr><th></th><th>X</th><th>Y</th></tr><tr><th>1</th><th>2</th><th>3</th></tr></thead><tbody><tr><td>н1</td><td>464 381,71</td><td>2 278 738,57</td></tr><tr><td>н2</td><td>464 394,08</td><td>2 278 768,02</td></tr><tr><td>н3</td><td>464 372,76</td><td>2 278 782,10</td></tr><tr><td>н4</td><td>464 360,60</td><td>2 278 752,04</td></tr><tr><td>н1</td><td>464 381,71</td><td>2 278 738,57</td></tr></tbody></table>		X	Y	1	2	3	н1	464 381,71	2 278 738,57	н2	464 394,08	2 278 768,02	н3	464 372,76	2 278 782,10	н4	464 360,60	2 278 752,04	н1	464 381,71
	X	Y																			
1	2	3																			
н1	464 381,71	2 278 738,57																			
н2	464 394,08	2 278 768,02																			
н3	464 372,76	2 278 782,10																			
н4	464 360,60	2 278 752,04																			
н1	464 381,71	2 278 738,57																			





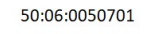

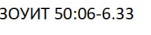


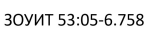
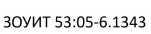
ЗОУИТ 53:05-6.758
ЗОУИТ 53:05-6.1343



Номер кадастрового квартала 53:05:0131102
Система координат МСК-53 (зона 2)
Демянский р-н, Полновское с/п, д. Кривая Клетка,
Терр. зона Ж-1

Масштаб 1:1 600

Условные обозначения:

-  - характерная точка границы вновь образованного земельного участка, сведения о которой отсутствуют в ЕГРН
-  - вновь образованная часть границы, сведения о которой достаточны для определения ее местоположения
-  - существующая часть часть границы, имеющиеся в ЕГРН сведения о которой достаточны для определения ее местоположения
-  - Надписи кадастрового номера земельного участка
-  - Обозначение кадастрового квартала
-  - Граница кадастрового квартала
-  - Охранная зона ЛЭП 10 кВ: ЦРП-7 фидер 1
-  - Слой спутниковой карты
-  - Граница населенного пункта
-  - Охранная зона объекта электросетевого хозяйства "ВЛ-0,4 кВ от КТП 10/0,4кВ-100кВА "Кривая Клетка-2""
-  - Публичный сервитут объекта электросетевого хозяйства "ВЛ-0,4 кВ от КТП 10/0,4кВ-100кВА "Кривая Клетка-2""