

## Утверждена

(наименование документа об утверждении, включая наименования органов государственной власти или

органов местного самоуправления, принявших решение об утверждении схемы или

подписавших соглашение о перераспределении земельных участков)

от \_\_\_\_\_ № \_\_\_\_\_





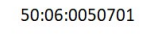



### Схема расположения земельного участка или земельных участков на кадастровом плане территории

<b>Площадь земельного участка</b> _____ <b>1 490 м<sup>2</sup></b>		
(указывается проектная площадь образуемого земельного участка, вычисленная с использованием технологических и программных средств, в том числе размещенных на официальном сайте федерального органа исполнительной власти, уполномоченного Правительством Российской Федерации на осуществление государственного кадастрового учета, государственной регистрации прав, ведение Единого государственного реестра недвижимости и предоставление сведений, содержащихся в Едином государственном реестре недвижимости, в информационно-телекоммуникационной сети "Интернет" (далее - официальный сайт), с округлением до 1 квадратного метра. Указанное значение площади земельного участка может быть уточнено при проведении кадастровых работ не более чем на десять процентов)		
<b>Обозначение характерных точек границ</b>	<b>Координаты, м</b>	
	(указываются в случае подготовки схемы расположения земельного участка с использованием технологических и программных средств, в том числе размещенных на официальном сайте. Значения координат, полученные с использованием указанных технологических и программных средств, указываются с округлением до 0,01 метра)	
	<b>X</b>	<b>Y</b>
<b>1</b>	<b>2</b>	<b>3</b>
н4	464 532,90	2 278 744,08
н2	464 499,65	2 278 762,16
н3	464 516,57	2 278 799,27
н3	464 548,05	2 278 781,05
н4	464 532,90	2 278 744,08



Масштаб 1:1 600

**Условные обозначения:**

-  - характерная точка границы вновь образованного земельного участка, сведения о которой отсутствуют в ЕГРН
-  - вновь образованная часть границы, сведения о которой достаточны для определения ее местоположения
-  - существующая часть часть границы, имеющиеся в ЕГРН сведения о которой достаточны для определения ее местоположения
-  - Надписи кадастрового номера земельного участка
-  - Обозначение кадастрового квартала
-  - Граница кадастрового квартала
-  - Слой спутниковой карты
-  - Граница населенного пункта
- ЗОУИТ 53:05-6.758 - Охранная зона объекта электросетевого хозяйства "ВЛ-0,4 кВ от КТП 10/0,4кВ-100кВА "Кривая Клетка-2""
- ЗОУИТ 53:05-6.1343 - Публичный сервитут объекта электросетевого хозяйства "ВЛ-0,4 кВ от КТП 10/0,4кВ-100кВА "Кривая Клетка-2""
- ЗОУИТ 53:05-6.216 - Охранная зона объекта электросетевого хозяйства: "ВЛ-10 кВ Полново Л-3"
- ЗОУИТ 53:05-6.1604 - Публичный сервитут объекта электросетевого хозяйства: ВЛ-10 кВ Полново Л-3