

Утверждена

(наименование документа об утверждении, включая наименования органов государственной власти или

органов местного самоуправления, принявших решение об утверждении схемы или

подписавших соглашение о перераспределении земельных участков)

от _____ № _____





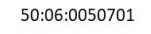



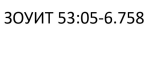

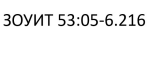

Схема расположения земельного участка или земельных участков на кадастровом плане территории

| Площадь земельного участка _____ 1 442 м² | | | | | | | | | | | | | | | | | | | | | |
|---|--|--------------|----------|----------|----------|----------|----------|----|------------|--------------|----|------------|--------------|----|------------|--------------|----|------------|--------------|----|------------|
| (указывается проектная площадь образуемого земельного участка, вычисленная с использованием технологических и программных средств, в том числе размещенных на официальном сайте федерального органа исполнительной власти, уполномоченного Правительством Российской Федерации на осуществление государственного кадастрового учета, государственной регистрации прав, ведение Единого государственного реестра недвижимости и предоставление сведений, содержащихся в Едином государственном реестре недвижимости, в информационно-телекоммуникационной сети "Интернет" (далее - официальный сайт), с округлением до 1 квадратного метра. Указанное значение площади земельного участка может быть уточнено при проведении кадастровых работ не более чем на десять процентов) | | | | | | | | | | | | | | | | | | | | | |
| Обозначение характерных точек границ | Координаты, м (указываются в случае подготовки схемы расположения земельного участка с использованием технологических и программных средств, в том числе размещенных на официальном сайте. Значения координат, полученные с использованием указанных технологических и программных средств, указываются с округлением до 0,01 метра) | | | | | | | | | | | | | | | | | | | | |
| | <table border="1"><thead><tr><th></th><th>X</th><th>Y</th></tr><tr><th>1</th><th>2</th><th>3</th></tr></thead><tbody><tr><td>н1</td><td>464 565,85</td><td>2 278 726,16</td></tr><tr><td>н2</td><td>464 579,29</td><td>2 278 763,07</td></tr><tr><td>н3</td><td>464 548,05</td><td>2 278 781,05</td></tr><tr><td>н4</td><td>464 532,90</td><td>2 278 744,08</td></tr><tr><td>н1</td><td>464 565,85</td><td>2 278 726,16</td></tr></tbody></table> | | X | Y | 1 | 2 | 3 | н1 | 464 565,85 | 2 278 726,16 | н2 | 464 579,29 | 2 278 763,07 | н3 | 464 548,05 | 2 278 781,05 | н4 | 464 532,90 | 2 278 744,08 | н1 | 464 565,85 |
| | X | Y | | | | | | | | | | | | | | | | | | | |
| 1 | 2 | 3 | | | | | | | | | | | | | | | | | | | |
| н1 | 464 565,85 | 2 278 726,16 | | | | | | | | | | | | | | | | | | | |
| н2 | 464 579,29 | 2 278 763,07 | | | | | | | | | | | | | | | | | | | |
| н3 | 464 548,05 | 2 278 781,05 | | | | | | | | | | | | | | | | | | | |
| н4 | 464 532,90 | 2 278 744,08 | | | | | | | | | | | | | | | | | | | |
| н1 | 464 565,85 | 2 278 726,16 | | | | | | | | | | | | | | | | | | | |



Масштаб 1:1 600

Условные обозначения:

-  - характерная точка границы вновь образованного земельного участка, сведения о которой отсутствуют в ЕГРН
-  - вновь образованная часть границы, сведения о которой достаточны для определения ее местоположения
-  - существующая часть границы, имеющиеся в ЕГРН сведения о которой достаточны для определения ее местоположения
-  - Надписи кадастрового номера земельного участка
-  - Обозначение кадастрового квартала
-  - Граница кадастрового квартала
-  - Слой спутниковой карты
-  - Граница населенного пункта
-  - Охранная зона объекта электросетевого хозяйства "ВЛ-0,4 кВ от КТП 10/0,4кВ-100кВА "Кривая Клетка-2""
-  - Публичный сервитут объекта электросетевого хозяйства "ВЛ-0,4 кВ от КТП 10/0,4кВ-100кВА "Кривая Клетка-2""
-  - Охранная зона объекта электросетевого хозяйства: "ВЛ-10 кВ Полново Л-3"
-  - Публичный сервитут объекта электросетевого хозяйства: ВЛ-10 кВ Полново Л-3