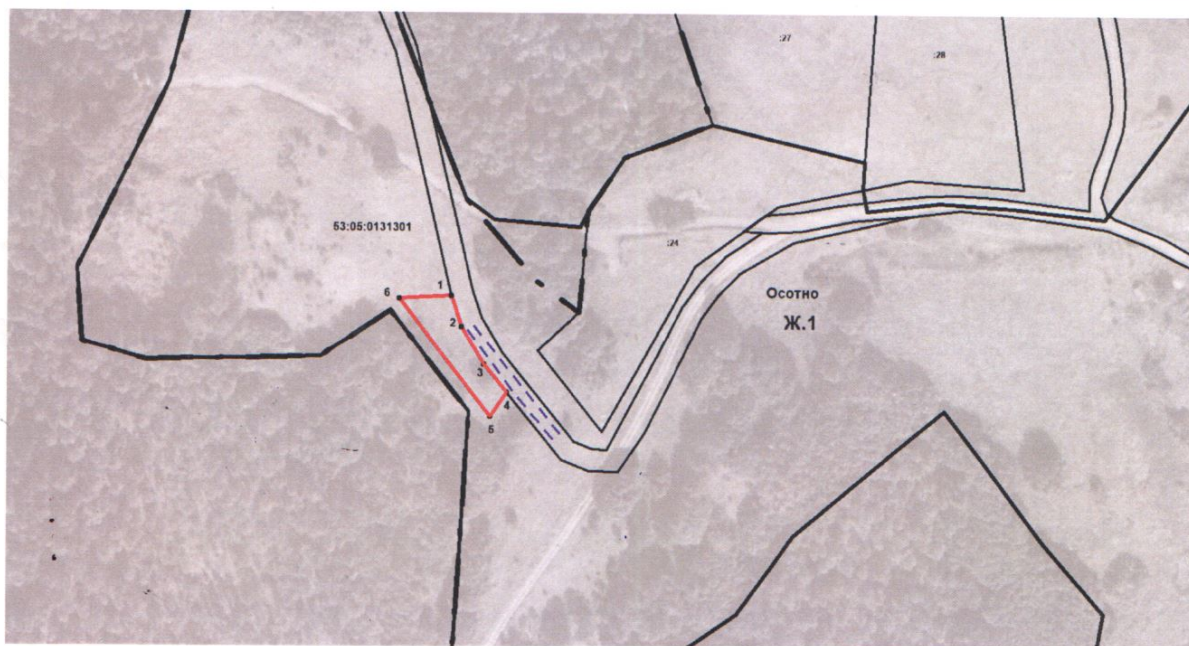


УТВЕРЖДЕНА
Постановлением Администрации Демянского
муниципального округа

от _____ 2024 г. № _____



Схема расположения земельного участка или земельных участков
на кадастровом плане территории

Условный номер земельного участка		
Площадь земельного участка 562 м ²		
Система координат МСК-53 (зона-2)		
Обозначение характерных точек границ	Координаты, м	
	X	Y
1	2	3
1	466270.14	2274557.90
2	466258.85	2274561.45
3	466245.17	2274569.60
4	466234.80	2274577.88
5	466225.93	2274571.89
6	466269.15	2274538.68



Масштаб 1: 3000

Условные обозначения:

-  - испрашиваемый земельный участок
-  - доступ к земельному участку