

(наименование документа об утверждении, включая наименования органов государственной власти или органов местного самоуправления, принявших решение об утверждении схемы или подписавших соглашение о перераспределении земельных участков)

от _____ № _____

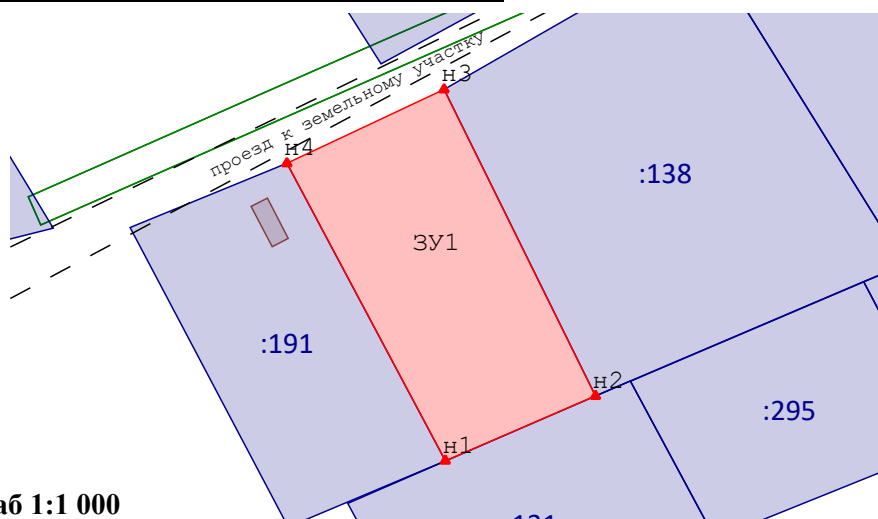
Схема расположения земельного участка или земельных участков на кадастровом плане территории

Система координат: МСК - 53, зона 2

Условный номер земельного участка _____ :ЗУ1
(указывается в случае, если предусматривается образование двух и более земельных участков)

Площадь земельного участка _____ 1 000 _____ М²
(указывается проектная площадь образуемого земельного участка, вычисленная с использованием технологических и программных средств, в том числе размещенных на официальном сайте федерального органа исполнительной власти, уполномоченного Правительством Российской Федерации на осуществление государственного кадастрового учета, государственной регистрации прав, ведение Единого государственного реестра недвижимости и предоставление сведений, содержащихся в Едином государственном реестре недвижимости, в информационно-телекоммуникационной сети "Интернет" (далее - официальный сайт), с округлением до 1 квадратного метра. Указанное значение площади земельного участка может быть уточнено при проведении кадастровых работ не более чем на десять процентов)



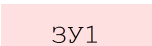






Обозначение характерных точек границ	Координаты		Обозначение характерных точек границ	Координаты	
	Х	У		Х	У
н1	464 345,78	2 278 654,06	н4	464 385,15	2 278 633,12
н2	464 354,35	2 278 673,92	н1	464 345,78	2 278 654,06
н3	464 394,94	2 278 653,90			



Масштаб 1:1 000

53:05:0131102
МСК - 53, зона 2

Условные обозначения:

-  - Вновь образованная часть границы, сведения о которой достаточны для определения ее местоположения
-  н2 - Образующая точка, сведения о которой позволяют однозначно определить ее местоположение
-  ЗУ1 - Обозначение образуемого земельного участка
-  - Образуемый земельный участок
-  :215 - Кадастровый номер земельного участка
-  - Земельный участок, включенный в ЕГРН
-  - Граница ОКС
-  - Граница населенного пункта
-  - Граница территориальной зоны, зоны с особыми условиями использования территорий